

АКТ

Выбора земельного участка

г. Орел

26.12.2014 г.

Наименование полномочного органа на распоряжение земельными участками:
Администрация Кромского муниципального района Орловской области.

Наименование заявителя: ООО «Мираторг - Орел».

Площадь (в гектарах) и заявленные цели использования земельного участка: Участок площадью 110 720 м кв. (трасса протяжённостью 6,920 км) под строительство газопровода высокого давления к объекту: «Зерносушильный комплекс, расположенный в Кромском районе Орловской области вблизи н. п. Гостомль производительностью 100 т/час влажного зерна» ООО «Мираторг - Орел».

Состав комиссии в соответствии с распоряжением главы администрации Кромского района Митина И.Н. №290 – Р от 26.12.2014г:

Организация/должность	ФИО
Уполномоченный орган Кромского района:	
Первый зам. главы администрации Кромского района – председатель комиссии	Быков А.В.
Члены комиссии:	
Генеральный директор ООО «Мираторг - Орел»	Самарцев А.В.
Заместитель генерального директора ООО «Брянская мясная компания»	Моисеенко А.Н.
Начальник отдела по управлению муниципальным имуществом и земельным отношениям Кромского района.	Агейкин В.А.
Начальник отдела архитектуры, строительства и ЖКХ администрации Кромского района.	Черепова М.В.
Главный специалист по экологии и природопользованию отдела сельского хозяйства администрации Кромского района.	Висягин А.Л.
Глава Гостомольского сельского поселения (по согласованию)	Рыжова И.Е.
Руководитель филиала ОАО «Газпром газораспределение Орел» в пгт. Кромы (по согласованию)	Квятович М.И.
Директор Кромского филиала ОАО «МРСК Центра» - «Орелоблэнерго» (по согласованию)	Балабанов Г.А.
Директор ООО «Бортъ» (по согласованию)	Ажищев В.Ф.
Начальник Кромского ЛТЦ Кромского МЦТЭТ ОФ ОАО «Ростелеком» (по согласованию)	Варнавский А.Л.
Начальник технического цеха №003 ТЦТЭТ ОФ ОАО «Ростелеком» (по согласованию)	Терехов Ю.П.

Индивидуальный предприниматель Каверзин В.В.	Каверзин В.В.
Генеральный директор ООО «Агромир – Брянск»	Кузнецов Е.Ю.

Краткое обоснование заявленных целей и местоположения участка: ООО «Мираторг - Орел» просит выделить земельный участок площадью 110 720 м кв. (трасса протяжённостью 6 860 м) под строительство газопровода высокого давления к объекту: «Зерносушильный комплекс, расположенный в Кромском районе Орловской области вблизи н. п. Гостомль производительностью 100 т/час влажного зерна» ООО «Мираторг - Орел».

Рассмотренный вариант земельного участка:

Участок (трасса) начинается на границе Троснянского и Кромского районов по направлению на северо-запад вдоль границы Троснянского и Кромского районов от федеральной трассы М2 до восточной границы земельного участка с кадастровым номером 57:09:0050102:34 протяжённостью 950 метров, далее поворачивает на север вдоль восточной границы указанного участка протяжённостью 978 метров, далее на северо-запад вдоль северо-западной границы земельного участка с кадастровым номером 57:09:0050102:34 до южной границы населенного пункта Гостомль протяженностью 600 метров, далее пересекает населенный пункт Гостомль по направлению на север протяженностью 1078 метров в пределах границ населенного пункта, далее на север до южной границы земельного участка с кадастровым номером 57:09:0050101:85 протяженностью 700 метров, далее на северо-запад по указанному участку до западной точки оврага протяженностью 1252 метра, далее поворачивает на северо-восток через указанный участок пересекая участок с кадастровым номером 57:09:0050101:88 до Зерносушильного комплекса протяженностью 1302 метра.

ОБЩАЯ ДЛИНА ТРАССЫ - 6 860 м

Площадь трассы с учетом охранной зоны газопровода составляет 110 720 м кв. Участок трассы расположен на землях собственности и аренде юридических лиц, землях населенных пунктов.

Обоснование выбора предложенного варианта.

Заключение: рассмотрев предложенный вариант участка, комиссия:

1. **Согласовывает** настоящий акт выбора земельного участка площадью 110 720 м кв. (трасса протяжённостью 6 860 м) под строительство газопровода высокого давления к объекту: «Зерносушильный комплекс, расположенный в Кромском районе Орловской области вблизи н. п. Гостомль производительностью 100 т/час влажного зерна» ООО «Мираторг - Орел» ввиду минимальной протяженности трассы, меньшим количеством пересечений с коммуникациями, минимальным количеством пересекаемых лесных насаждений.

2. Рекомендует администрации Кромского муниципального района утвердить акт выбора земельного участка (трассы) площадью 110 720 м кв. ООО «Мираторг - Орел».

Правообладателями земельных участков заявлено: отказов в согласовании нет и разногласий по прохождению границ не имеется.

Подписи членов комиссии:

Организация/должность	Подпись, печать	ФИО
Первый зам. главы администрации Кромского района – председатель комиссии		Быков А.И.
Генеральный директор ООО «Мираторг - Орел»		Самарцев А.В.
Заместитель генерального директора ООО «Брянская мясная компания»		Моисеенко А.Н.
Начальник отдела по управлению муниципальным имуществом и земельным отношениям Кромского района.		Агейкин В.А.
Начальник отдела архитектуры, строительства и ЖКХ администрации Кромского района		Черепова М.В.
Главный специалист по экологии и природопользованию отдела сельского хозяйства администрации Кромского района.		Висягин А.Л.
Глава Гостомольского сельского поселения (по согласованию)		Рыкова И.Е.
Руководитель филиала ОАО «Газпром газораспределение Орел» в пгт. Кромы (по согласованию)		Квяткович М.И.
Директор Кромского филиала ОАО «МРСК Центра» - «Орелоблэнерго» (по согласованию)		Балабанов Г.А.
Директор ООО «Борть» (по согласованию)		Ажищев В.Ф.
Начальник Кромского ЛТЦ Кромского МЦТЭТ ОФ ОАО «Ростелеком» (по согласованию)		Варнавский А.Л.
Начальник технического цеха №003 ТЦТЭТ ОФ ОАО «Ростелеком» (по согласованию)		Королёв Ю.П.
Генеральный директор ООО «Орловский Лидер»		Ляпичина А.В.
Генеральный директор ООО «Агромир – Брянск»		Вузнетсов Е.Ю.
Индивидуальный предприниматель Каверзин В.В.		Каверзин В.В.

Смирнова Людмила Ивановна

Неотъемлемой частью настоящего акта выбора земельного участка является схема (чертёж) земельного участка.

Мамонтова Валентина Васильевна

Вызов представителя по адресу:
г. Орел, ул. Октябрьская, 64, каб. 202
Тел.: (4862) 42-10-31, 42-68-11

И. Краева ул. К. Маркса 23
И. Краева ул. К. Маркса 23

АКТ

Выбора земельного участка

г. Орел

26.12.2014 г.

Наименование полномочного органа на распоряжение земельными участками:
Администрация Троснянского муниципального района Орловской области.

Наименование заявителя: ООО «Мираторг - Орел».

Площадь (в гектарах) и заявленные цели использования земельного участка: Участок площадью 286 960 м кв. (трасса протяженностью 11 075 м) под строительство газопровода высокого давления к объекту: «Зерносушильный комплекс, расположенный в Кромском районе Орловской области вблизи н. п. Гостомль производительностью 100 т/час влажного зерна» ООО «Мираторг - Орел».

Состав комиссии в соответствии с распоряжением главы администрации Троснянского района Насонова А.И. №143 – Р от 26.11.2013г:

Организация/должность	ФИО
Уполномоченный орган Кромского района:	
Зам. главы администрации Троснянского района – председатель комиссии	Фроловичев А.В.
Члены комиссии:	
Генеральный директор ООО «Мираторг - Орел»	Самарцев А.В.
Заместитель генерального директора ООО «Брянская мясная компания»	Моисеенко А.Н.
Глава Жерновецкого сельского поселения (по согласованию)	Луговой А.М.
Глава Троснянского сельского поселения (по согласованию)	Базукина Т.А.
Начальник отдела по управлению муниципальным имуществом.	Кондрашкова А.Д.
Главный специалист – архитектор	Самойлов Е.С.
Троснянский РЭС ОАО «Орелэнерго» (по согласованию)	Осьмухин Н.П.
ЛТУ с. Тросна МЦТЭТ пгт. Кромы ОАО «Ростелеком» (по согласованию)	Мирошкин С.В.
Троснянский газовый участок треста «Кромымежрайгаз» (по согласованию)	Ерохина Л.А.
Директор Троснянского МУЖКП	Попрядухин Л.М.
Начальник участка ЛТЦ – 003 ТЦТЭТ Орловского филиала ОАО «Ростелеком» (по согласованию)	Терехов Ю.П.
Мастер Кромского МФО «Орелэнерго» (по согласованию)	Минаев М.М.

Исполнительный директор ООО «РАВ Агро-Орел» (по согласованию)	Гайдей Л.В.
---	-------------

Краткое обоснование заявленных целей и местоположения участка: ООО «Мираторг - Орел» просит выделить земельный участок площадью 286 960 м кв. (трасса протяжённостью 11,075 м) под строительство газопровода высокого давления к объекту: «Зерносушильный комплекс, расположенный в Кромском районе Орловской области вблизи н. п. Гостомль производительностью 100 т/час влажного зерна» ООО «Мираторг - Орел».

Рассмотренный вариант земельного участка:

Участок (трасса) начинается на границе Троснянского и Кромского районов по направлению на юго-запад вдоль западной границы земельных участков с кадастровыми номерами 57:08:0020101:417 и 57:08:0020101:418 и федеральной трассы М2 до северной границы населенного пункта Жерновец протяжённостью 1370 метров, далее поворачивает на восток вдоль южной границы земельного участка с кадастровым номером 57:08:0020101:418 до западной границы земельного участка с кадастровым номером 57:08:0020101:843 протяжённостью 160 метров, далее на юго-восток вдоль восточной границы населенного пункта Жерновец до южной границы земельного участка с кадастровым номером 57:08:0201:843 протяженностью 740 метров, далее пересекает населенный пункт Жерновец по направлению на юго-восток протяженностью 160 метров в пределах границ населенного пункта, далее на юго-восток, огибая восточную границу земельного участка с кадастровым номером 57:08:0020101:485, до северной границы населенного пункта Нижнее Муханово протяженностью 1070 метров, далее пересекает населенный пункт Нижнее Муханово по направлению на юг вдоль восточной границы земельного участка с кадастровым номером 57:08:0190201:4 протяженностью 225 метров в пределах границ населенного пункта, далее по направлению на юг до автодороги Ниж. Муханово – Антоновка протяженностью 705 метров, далее на юго-восток до северной границы земельного участка с кадастровым номером 57:08:0020101:436 протяженностью 635 метров, далее пересекает указанный земельный участок в том же направлении протяженностью 50 метров, далее пересекает сопряженный земельный участок с кадастровым номером 57:08:0020101:437 в том же направлении протяженностью 145 метров, далее вдоль южной границы указанного участка по направлению на запад протяженностью 160 метров, далее по направлению на юго-восток до северной границы земельного участка с кадастровым номером 57:08:0020101:429 протяженностью 390 метров, далее пересекает указанный земельный участок по направлению на юго-восток до восточного выступа лесополосы протяженностью 300 метров, далее поворачивает по направлению на запад до западной границы, вышеуказанного участка, протяженностью 160 метров, далее вдоль западной границы указанного участка и федеральной трассы М2 до западной границы земельного участка с кадастровым номером 57:08:0020101:430 протяженностью 270 метров, далее вдоль западной границы указанного участка до западной границы земельного участка с кадастровым номером 57:08:0020101:840, далее

пересекает указанный участок по направлению на юго-восток до южной границы участка протяженностью 1135 метров, далее вдоль южной границы указанного участка по направлению на восток протяженностью 640 метров, далее пересекает населенный пункт Берково по направлению на юго-восток до юго-восточной границы настоящего населенного пункта протяженностью 1200 метров в пределах границ населенного пункта, далее в том же направлении до отдельно стоящего недостроенного здания из красного кирпича протяженностью 110 метров, далее по направлению на юг вдоль проселочной дороги до границы участка с кадастровым номером 57:08:0020101:840 протяженностью 1140 метров, далее пересекает указанный земельный участок по направлению на юг до газо-распределительной станции (ГРС) протяженностью 310 метров.

ОБЩАЯ ДЛИНА ТРАССЫ -17 935 км

Площадь трассы с учетом охранной зоны газопровода составляет 286 960 м кв. Участок трассы расположен на землях собственности и аренде юридических лиц, землях населенных пунктов.





Обоснование выбора предложенного варианта.

Заключение: рассмотрев предложенный вариант участка, комиссия:

1. **Согласовывает** настоящий акт выбора земельного участка площадью 286 960 м кв. (трасса протяженностью 11 075 м) под строительство газопровода высокого давления к объекту: «Зерносушильный комплекс, расположенный в Кромском районе Орловской области вблизи н. п. Гостомль производительностью 100 т/час влажного зерна» ООО «Мираторг - Орел» ввиду минимальной протяженности трассы, меньшим количеством пересечений с коммуникациями, минимальным количеством пересекаемых лесных насаждений.
2. **Рекомендует** администрации Кромского муниципального района утвердить акт выбора земельного участка (трассы) площадью 286 960 м кв. ООО «Мираторг - Орел».

Правообладателями земельных участков заявлено: отказов в согласовании нет и разногласий по прохождению границ не имеется.

Подписи членов комиссии:

Организация/должность	Подпись, печать	ФИО
Зам. главы администрации Троснянского района – председатель комиссии		Фроловичев А.В.
Генеральный директор ООО «Мираторг - Орел»		Самарцев А.В.
Заместитель генерального директора ООО «Брянская мясная компания»		Моисеенко А.Н.
Глава Жерновецкого сельского поселения (по согласованию)		Луговой А.М.

Глава Троснянского сельского поселения (по согласованию)	Базукина Т.А.
Начальник отдела по управлению муниципальным имуществом.	Кондрашкова А.Д.
Главный специалист – архитектор	Самоилов Е.С.
Троснянский РЭС ОАО «Орелэнерго» (по согласованию)	Освиных Н.В. Мабель СВЯЗИ
ЛТУ с. Тросна МЦТЭТ пгт. Кромы ОАО «Ростелеком» (по согласованию)	Мирошкин С.В.
Троснянский газовый участок треста «Кромымежрайгаз» (по согласованию)	Ерехина Л.А. 202 42-15-51, 42-08-11
Директор Троснянского МУЖКП	Попрядухин Л.М.
Начальник участка ЛТЦ – 003 ТЦТЭТ Орловского филиала ОАО «Ростелеком» (по согласованию)	Терехов Ю.П.
Мастер Кромского МФО «Орелэнерго» (по согласованию)	Минаев М.М.
Исполнительный директор ООО «РАВ Агро-Орел» (по согласованию)	Майдей Л.В.

Неотъемлемой частью настоящего акта выбора земельного участка является схема (чертёж) земельного участка.