


линия совмещения листов 1
лист 2



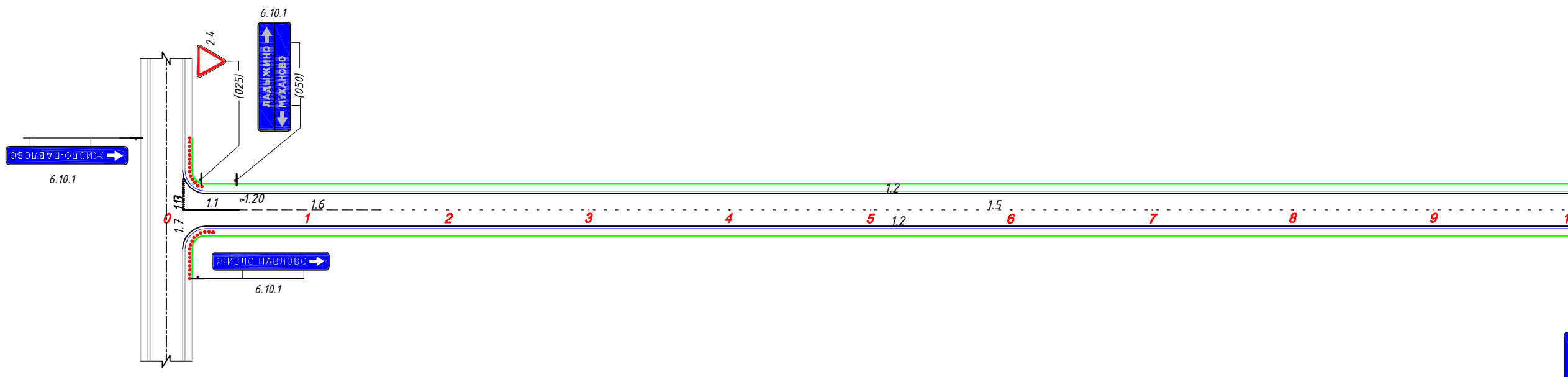
Условные обозначения

- зона планируемого размещения объекта капитального строительства
- зона планируемого размещения участков под переустройство коммуникации при строительстве капитального объекта
- граница населенного пункта
- линии электропередач
- переустройство линий электропередач
- охранная зона линий электропередач
- переустройство коммуникаций
- охранная зона водопровода
- переустройство водопровода
- водопровод
- придорожная полоса
- охранная зона газопровода
- газопровод
- переустройство газопровода

27-ПМР-4-ПМТ2					
Строительство автомобильной дороги Нижнее Мухомово-Жизлово-Павлово в Троснянском районе Орловской области					
Изм.	Колуч.	Лист	№ док.	Подпись	Дата
Разработал	Белоусова				11.16
Проверил	Докучаева				11.16
Начетдела	Невальсин				11.16
Проект планировки территории					
Схема границ зон с особыми условиями использования территорий М 1:2 000					
Стадия	Лист	Листов			
П	2	2			
			ООО ЦДМП "Магистраль" г. Воронеж		

Согласовано	
Имя, И. Фамилия	Взам. инв. №
Подп. и дата	

Тротуары слева		
Дорожные ограждения и направляющие устройства слева		Сиг. ст. 16 шт.
Горизонтальная дорожная разметка слева	5-я от осевой	
	4-я от осевой	
	3-я от осевой	
	2-я от осевой	
	1-я от осевой	1.2 003-1000
Элементы плана		$Y=2 \cdot 10'$ $R=4000; T=76,15; K=152,29$ 486,95 $СЗ:49 \cdot 19,0'$ $Y=0 \cdot 53'$ 113,48 $СЗ:50 \cdot 13,0'$ $Y=16 \cdot 01'$ $R=177,99; T=50,00; K=99,54$



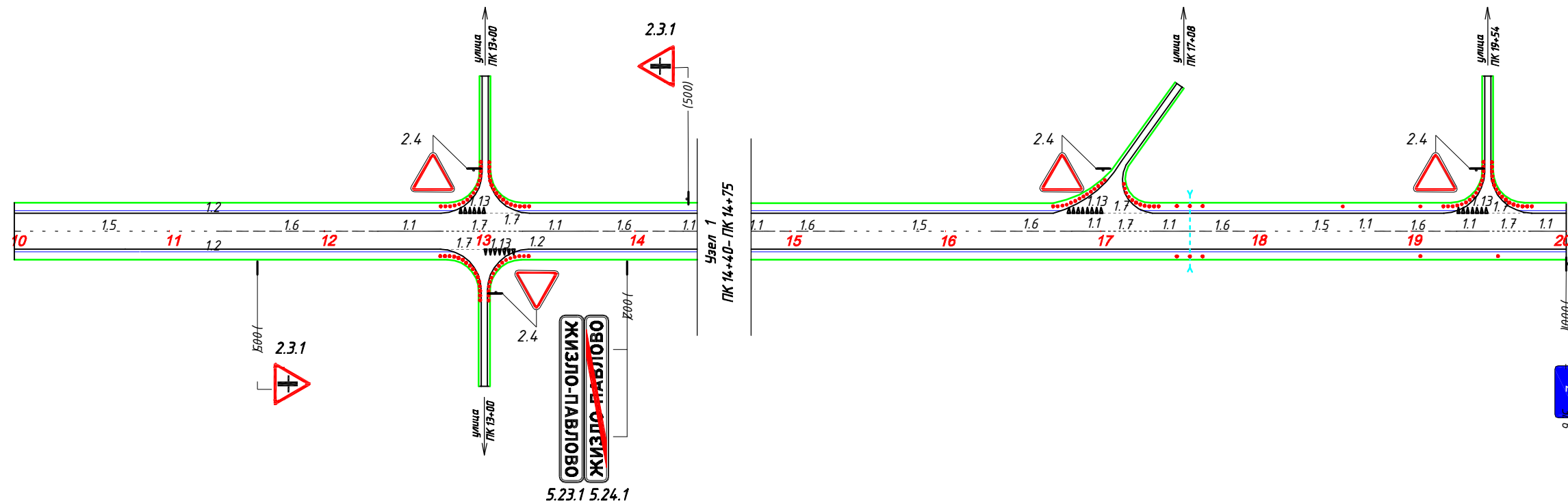
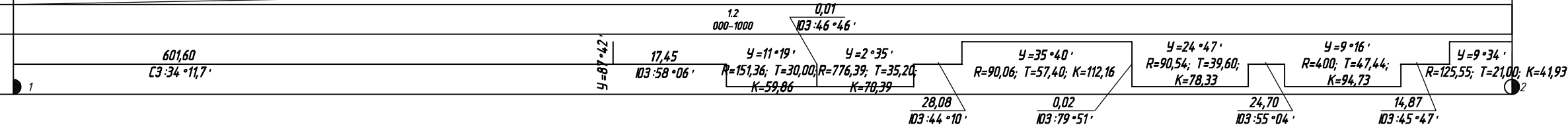
Горизонтальная дорожная разметка справа	Осевая линия	1.1 003-023	1.6 023-073	1.5 073-1000	
	1-ая от осевой			1.2 003-1000	
	2-ая от осевой				
	3-ая от осевой				
	4-ая от осевой				
Дорожные ограждения и направляющие устройства по оси					
Дорожные ограждения и направляющие устройства справа		Сиг. ст. 16 шт.			
Тротуары справа					

2.33 - номер знака по ГОСТ Р 52290-2004
 (278) - адрес дислокации проектируемого дорожного знака

- - бровка
- - - - - - проектируемая дорожная разметка
- o - столбик сигнальный
- - - - - - водопропускная труба

27- ПИР -4- ППТ 2					
Строительство автомобильной дороги Нижнее Муханово - Жизло-Павлово в Тростянском районе Орловской области					
Изм.	Кол.уч.	Лист	N док.	Подпись	Дата
Разработал	Княжева			<i>[Signature]</i>	11.16
Проверил	Бредихин			<i>[Signature]</i>	11.16
Рук. группы	Бредихин			<i>[Signature]</i>	11.16
Норм.контр.	Петрова			<i>[Signature]</i>	11.16
ГИП	Турбанов			<i>[Signature]</i>	11.16
Проект планировки территории					Стадия
Схема организации дорожного движения					Лист
ЦДМП "Магистраль" г.Воронеж					Листов
П					1
4					

Тротуары следа	
Дорожные ограждения и направляющие устройства следа	4 уз. ст. 3 шт.
Горизонтальная дорожная разметка следа	5-я от осевой
	4-я от осевой
	3-я от осевой
	2-я от осевой
	1-я от осевой
Элементы плана	601,60 СЗ:34°11,7'

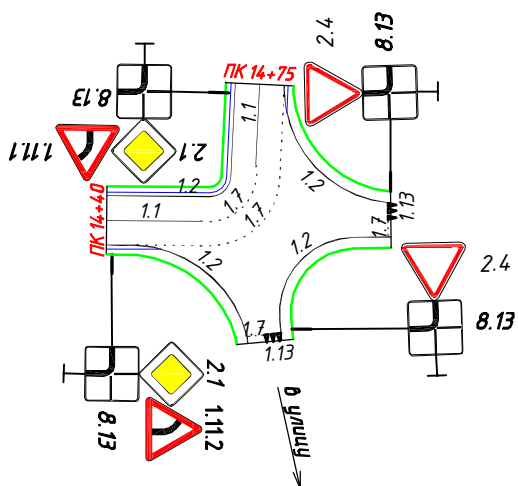


Горизонтальная дорожная разметка следа	Осевая линия	1.5 000-025	1.6 025-075	1.1 075-095	1.1 095-105	1.6 105-125	1.6 125-175	1.5 175-786	1.6 786-836	1.1 836-854	1.1 854-866	1.6 866-886	1.6 886-936	1.5 936-1000	1.5 1000-068
	1-ая от осевой	1.2 000-072	1.7 072-128					1.2 128-836		1.7 836-894		1.2 894-1000		1.2 1000-068	
	2-ая от осевой														
	3-ая от осевой														
	4-ая от осевой														
Дорожные ограждения и направляющие устройства по оси															
Дорожные ограждения и направляющие устройства справа			Сиз. ст. 32 шт.						Сиз. ст. 32 шт.		Сиз. ст. 2 шт.				
Тротуары справа															

Изм.	Кол.уч	Лист	N док	Подпись	Дата
------	--------	------	-------	---------	------

27- ПИР -4- ППТ 2

Узел 1
Примыкание на ПК 14+58



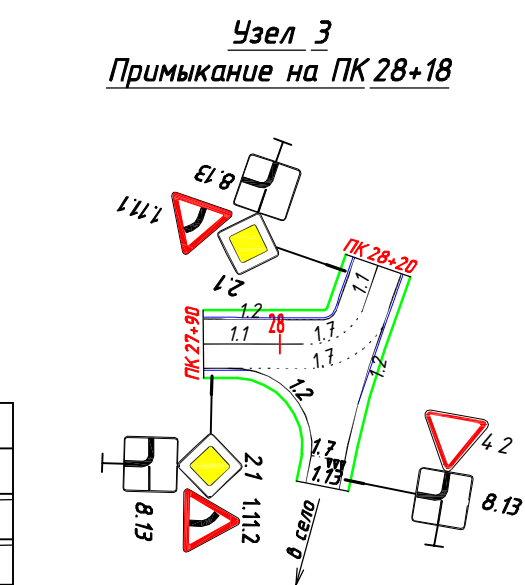
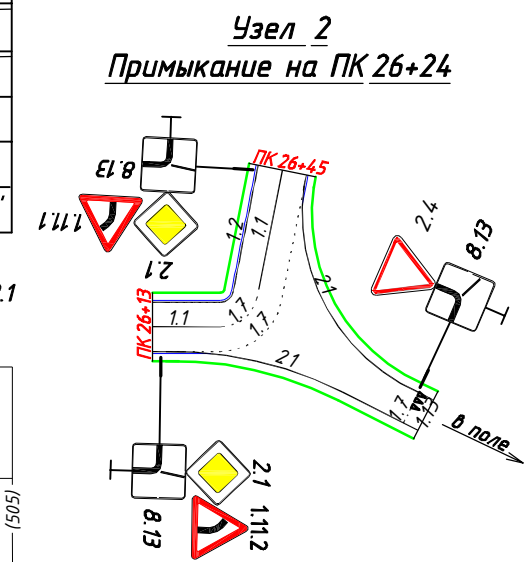
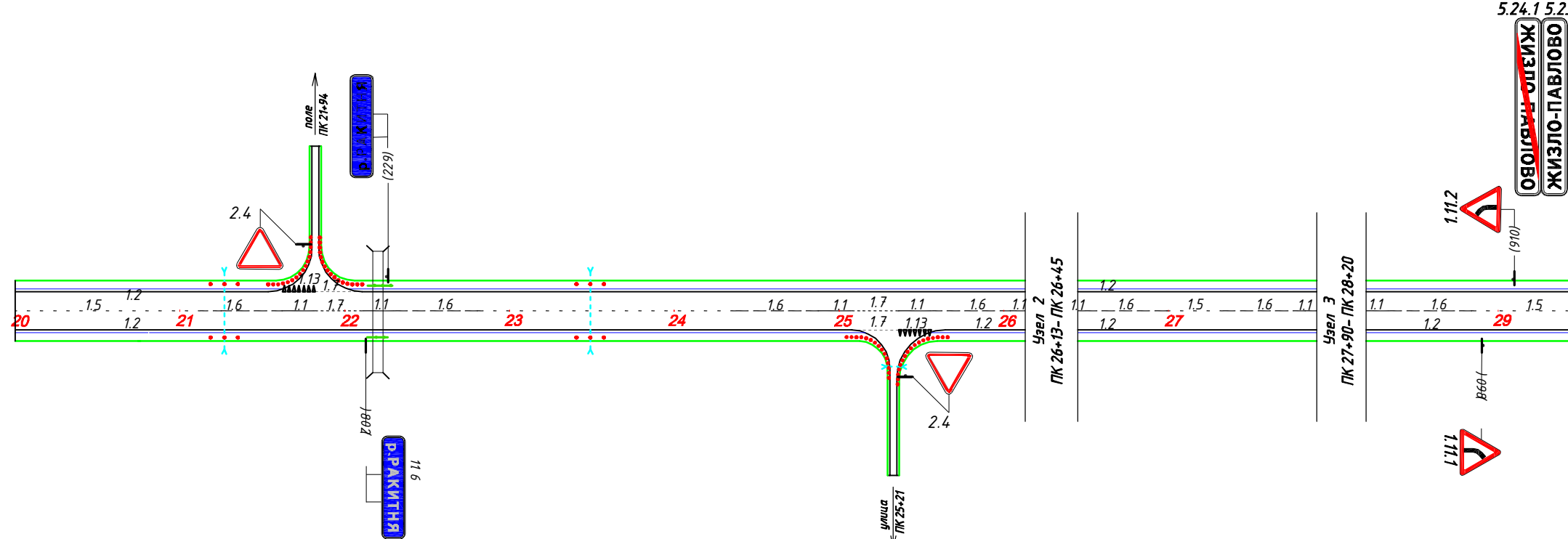
Изм	Кол.уч	Лист	№ док	Подпись	Дата

27- ПИР -4- ППТ 2

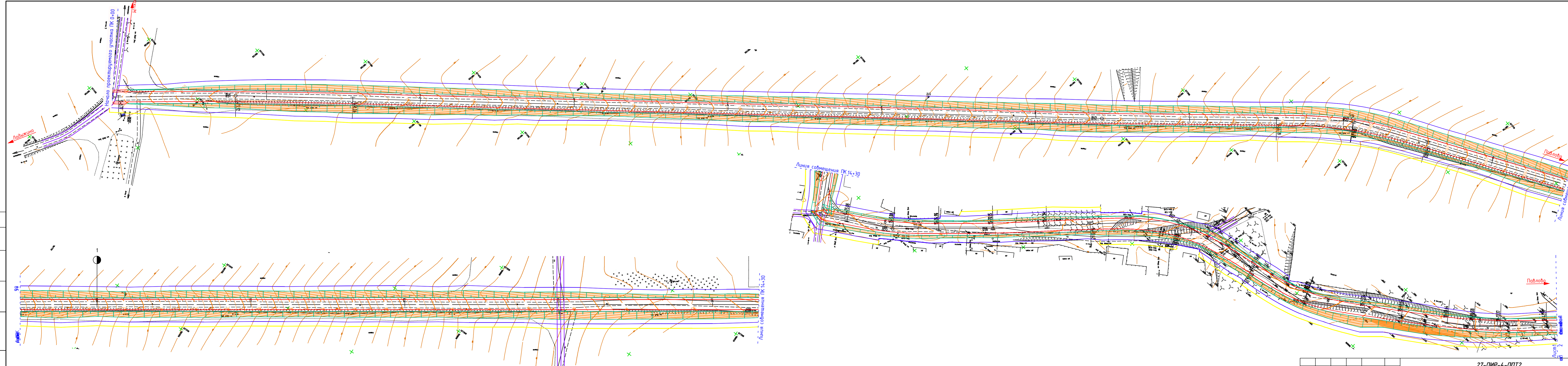
Лист

3

Тротуары следа		Дорожные ограждения и направляющие устройства следа		Сиз. ст. 3 шт.
Горизонтальная дорожная разметка следа	5-я от осевой			
	4-я от осевой			
	3-я от осевой			
	2-я от осевой			
	1-я от осевой			
Элементы плана		$Y=72 \cdot 25'$ $R=90,46; T=127; K=228,69$	$Y=12 \cdot 06'$ $R=146,68; T=30,55; K=60,94$	$125,72$ $C3:64 \cdot 19'$
		$Y=21 \cdot 46'$ $R=101,20; T=38,80; K=76,94$	$Y=11 \cdot 09'$ $R=126,01; T=24,60; K=49,09$	$65,60$ $C3:53 \cdot 42'$
				$185,48$ $C3:47 \cdot 24'$
				$87,92$ $C3:23 \cdot 36'$
				$53,20$ $C3:46 \cdot 23'$



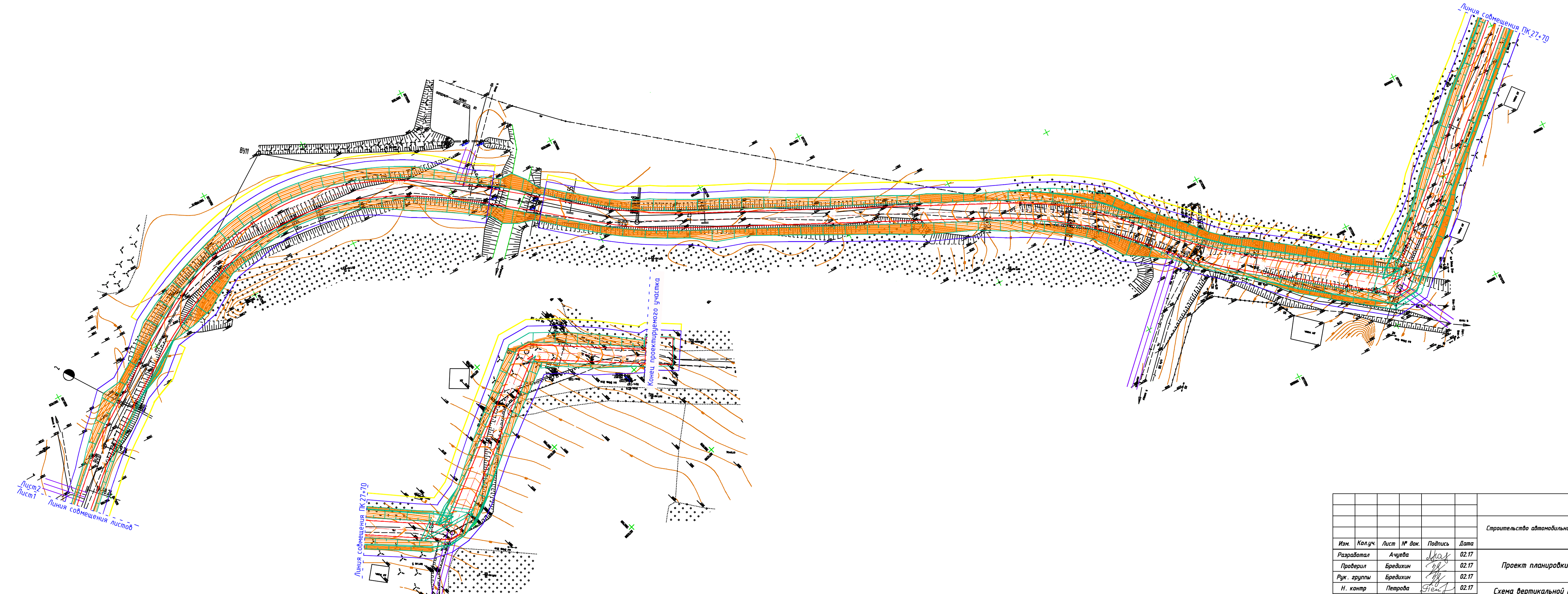
Горизонтальная дорожная разметка следа	Осевая линия	1.5 000-025	1.6 025-075	1.1 075-095	1.1 095-105	1.6 105-125	1.6 125-175	1.5 175-786	1.6 786-836	1.1 836-854	1.1 854-886	1.6 886-936
	1-ая от осевой	1.2 000-072	1.7 072-128					1.2 128-836	1.2 836-894	1.7 894-1000	1.2 894-1000	
	2-ая от осевой											
	3-я от осевой											
Дорожные ограждения и направляющие устройства по оси												
Дорожные ограждения и направляющие устройства справа												Сиз. ст. 2 шт.
Тротуары справа												Сиз. ст. 32 шт.



Составлено
Взам. инв. №
Лист и дата
Инд. № лист.

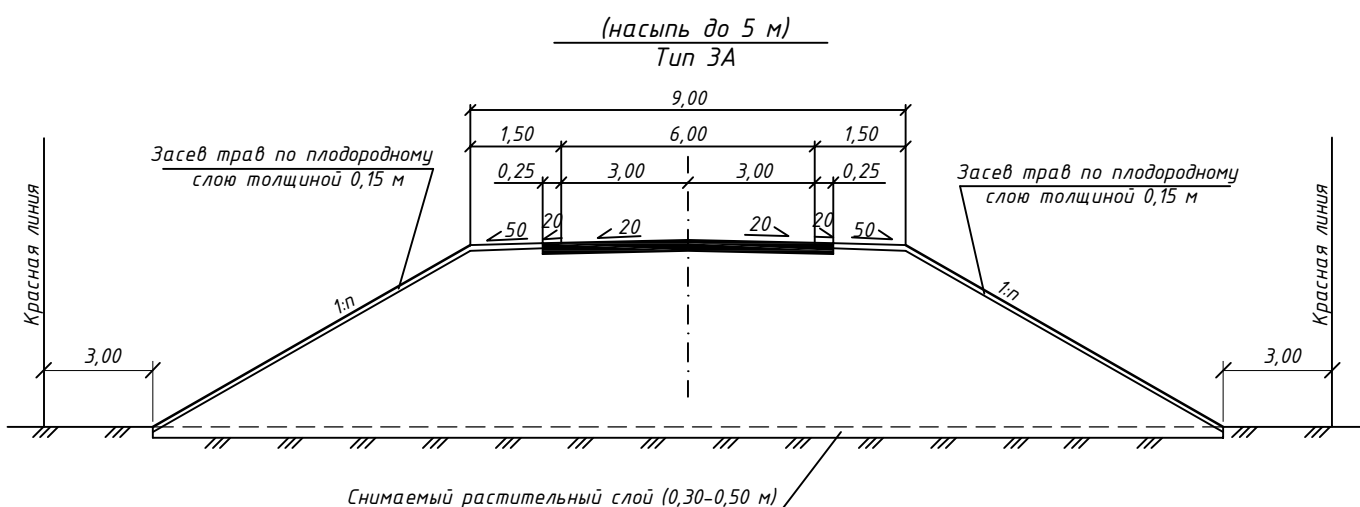
27-ПИР-4-ППТ2							
Строительство автомобильной дороги Нижнее Муханово-Жизло-Павлово в Троицком районе Орловской области							
Изм.	Колуч.	Лист	№ док.	Подпись	Дата		
Разработал	Ачуева	Иван	02.17			Проект планировки территории	
Проверил	Бредихин	Иван	02.17				
Рук. группы	Бредихин	Иван	02.17			Стадия Лист Листов	
Н. контр	Петрова	Елена	02.17				П 1 2
ГИП	Турбанов	Иван	02.17				
Гл. инженер	Токарев	Иван	02.17			ЦДМП "Магистраль" г. Воронеж	

Проект планировки территории
 Схема вертикальной планировки
 и инженерной подготовки территории
 ПК 0+00 - ПК 19+50 М 1:1000



Согласовано	
Изд. № подл.	
Подп. и дата	
Взам. инв. №	

27-ПИР-4-ППТ2					
Строительство автомобильной дороги Нижнее Мухомово-Жизло-Павлово в Троснянском районе Орловской области					
Изм.	Кол.уч.	Лист	№ док.	Подпись	Дата
Разработал	Ачуева			<i>Ачуева</i>	02.17
Проверил	Бредихин			<i>Бредихин</i>	02.17
Рук. группы	Бредихин			<i>Бредихин</i>	02.17
Н. контр.	Петрова			<i>Петрова</i>	02.17
ГИП	Турбанов			<i>Турбанов</i>	02.17
Гл. инженер	Токарев			<i>Токарев</i>	02.17
				Проект планировки территории	
				Стадия	Лист
				П	2
				Листов	2
				ЦДМП "Магистраль" г. Воронеж	
Схема вертикальной планировки и инженерной подготовки территории ПК 19+50 - ПК 29+51 М 1:1000					



Примечание:

1. Типы поперечных профилей земляного полотна разработаны по ТП 503-0-48.87 "Земляное полотно автомобильных дорог общего пользования"
2. Размеры на чертеже даны в метрах.

Изм.	Кол.уч.	Лист	№ док.	Подпись	Дата			
						27-ПИР-4-ППТ2		
						Строительство автомобильной дороги Нижнее Муханово - Жизло - Павлово в Троснянском районе Орловской области		
						Проект планировки территории		
						Стадия	Лист	Листов
						П	1	1
						ЦДМП "Магистраль" г.Воронеж		
Разработал	Петрова	<i>Геня</i>	12.16			Типовой поперечный профиль земляного полотна		
Проверил	Бредихин	<i>Бр</i>	12.16					
Рук. группы	Бредихин	<i>Бр</i>	12.16					
Н. контр.	Петрова	<i>Геня</i>	12.16					
ГИП	Турбанов	<i>Турбанов</i>	12.16					



**УПРАВЛЕНИЕ ГРАДОСТРОИТЕЛЬСТВА,
АРХИТЕКТУРЫ И ЗЕМЛЕУСТРОЙСТВА
ОРЛОВСКОЙ ОБЛАСТИ**

П Р И К А З

20 октября 2016 г.
г. Орёл

№ *Ор-27/2016*

О разработке проекта планировки и проекта межевания территории для строительства линейного объекта «Строительство автомобильной дороги Нижнее Муханово – Жизлово – Павлово в Троснянском районе Орловской области».

Рассмотрев обращение ООО Центр дорожно-мостового проектирования «Магистраль», руководствуясь статьями 41-43 Градостроительного кодекса Российской Федерации, Законом Орловской области от 10 ноября 2014 года № 1686 – ОЗ «О перераспределении полномочий между органами местного самоуправления муниципальных образований Орловской области и органами государственной власти Орловской области», п р и к а з ы в а ю:

1. Разрешить ООО Центр дорожно-мостового проектирования «Магистраль» разработку проекта планировки и проекта межевания территории для строительства линейного объекта «Строительство автомобильной дороги Нижнее Муханово – Жизлово – Павлово в Троснянском районе Орловской области».

2. Отделу документации по планировке территории Управления градостроительства, архитектуры и землеустройства Орловской области:

2.1. Обеспечить подготовку технического задания по разработке данного проекта (приложение 1).

2.2. После разработки выполнить проверку проектов на соответствие требованиям части 10 статьи 45 Градостроительного кодекса Российской Федерации.


2.3. Направить в Управление пресс-службы, связей с общественностью и аналитической работы Департамента внутренней политики и развития местного самоуправления Орловской области настоящий приказ для публикации в средствах массовой информации и размещения в государственной информационной системе «Портал Орловской области – публичный информационный центр».

3. Установить, что заинтересованные физические и юридические лица вправе представить свои предложения по адресу: г. Орёл, пл. Ленина, д. 1, каб. 527, контактный телефон 598-266, понедельник-пятница с 9 до 18 часов.

4. Контроль за исполнением приказа оставляю за собой.

Начальник Управления


Ю. Г. Кириенков



Приложение 1
к приказу Управления
градостроительства, архитектуры и
землеустройства Орловской области
от 20.10. 2016 г. № Ор-21/207

СОГЛАСОВАНО:

Главный архитектор Орловской
области



В. В. Вермишян
20 октября 2016 г.

УТВЕРЖДАЮ:

Начальник Управления
градостроительства, архитектуры и
землеустройства Орловской области



Ю. Г. Кириенков
20 октября 2016 г.



ЗАДАНИЕ

на разработку проекта планировки и проекта межевания
территории для строительства линейного объекта «Строительство
автомобильной дороги Нижнее Муханово – Жизлово – Павлово
в Троснянском районе Орловской области».

2016 г.

п/п	Наименование разделов	Содержание
1	Вид градостроительной документации	Проект планировки и проект межевания территории
2	Основание для разработки градостроительной документации	Приказ Управления градостроительства, архитектуры и землеустройства Орловской области от _____ № _____
3	Заказчик	КУ ОО «Орелгосзаказчик»
4	Разработчик	ООО Центр дорожно-мостового проектирования «Магистраль»
5	Источник финансирования	Денежные средства заинтересованного лица.
6	Описание территории, подлежащей планировке	Рассматриваемая территория автомобильной проходит по по существующей автомобильной дороге Н. Муханово-Антоновка – Жизлово – Павлово - Ладыжкино через д. Жизлово-Павлово, к населенному пункту п. Слобода Троснянского района Орловской области.
7	Нормативно-правовая база	<ol style="list-style-type: none"> 1. Градостроительный кодекс РФ; 2. Земельный кодекс РФ; 3. Федеральный закон от 27.12.2002 № 184-ФЗ «О техническом регулировании»; 4. Градостроительный кодекс Орловской области, утвержденный решением областного Совета народных депутатов от 17 марта 2004 года № 389-ОЗ (с изменениями и дополнениями); 5. Генеральный план Жерновецкого с/п Троснянского муниципального района Орловской области; 6. Схема территориального планирования Троснянского района Орловской области; 7. Постановление Правительства Орловской области от 01 августа 2011 № 250 (ред. От 03.09.2012) «Об утверждении региональных нормативов градостроительного проектирования Орловской области»; 8. Федеральный закон от 06.10.2003 г. № 131-ФЗ «Об общих принципах организации местного самоуправления в Российской Федерации»; 9. Федеральный закон от 10.01.2002 г. № 7-ФЗ «Об охране окружающей среды»; 10. Федеральный закон от 25.06.2002 г. № 73-ФЗ «Об объектах культурного наследия (памятниках истории и культуры) народов Российской Федерации»; 11. Закон Орловской области от 10.11.2014 N 1686-ОЗ "О перераспределении полномочий между органами местного самоуправления муниципальных образований Орловской области и органами государственной власти Орловской области".
8	Цель разработки и задачи проекта	Строительство автомобильной дороги н. Муханово-Антоновка – Жизлово-Павлово –Ладыжкино в Троснянском районе Орловской области

9	Исходные данные, в том числе базовая градостроительная документация	<p>Исходные данные, предоставляемые заказчиком:</p> <ol style="list-style-type: none"> 1. Генеральный план Жерновецкого с/п Троснянского района Орловской области; 2. Схема территориального планирования Троснянского района Орловской области 3. Топографическая съемка территории М 1:500 и ситуационный план М 1:2000. 4. Кадастровые планы территории, кадастровые выписки земельных участков (в случае необходимости).
10	Требования к составу и содержанию проекта планировки и межевания территории	<p>Проект планировки и проект межевания выполнить в соответствии с требованиями ст. 42, 43 Градостроительного кодекса РФ и статьи 27 Градостроительного кодекса Орловской области в составе:</p> <p><u>Основная часть:</u></p> <p><u>Том 1. Проект планировки территории.</u></p> <p><u>Раздел 1. «Пояснительная записка» со следующими параграфами:</u></p> <ul style="list-style-type: none"> - «Исходно - разрешительная документация». - «Сведения о линейном объекте и его краткая характеристика». - «Принципиальные мероприятия, необходимые для освоения территории, с указанием сроков их реализации». - «Сведения о соответствии разработанной документации требованиям законодательства о градостроительной деятельности». - «Основные технико-экономические показатели проекта планировки». <p><u>Раздел 2. «Графическая часть».</u></p> <p>Чертеж красных линий устанавливаемых с целью размещения линейного объекта. (при необходимости)</p> <p>Чертеж границ зон планируемого размещения линейных объектов с развития инженерной инфраструктуры.</p> <ul style="list-style-type: none"> - размещение объектов обслуживания линейного объекта. - линии, обозначающие дороги, улицы, проезды, линии связи, объекты инженерной и транспортной инфраструктур, проходы к водным объектам общего пользования и их береговым полосам. - границы зон планируемого размещения объекта федерального значения, объектов регионального значения, объектов местного значения. <p>Графическую часть выполнить на топографических материалах М 1:2000.</p> <p><u>Том 2. Материалы по обоснованию проекта планировки территории.</u></p> <p><u>Раздел 1 Пояснительная записка со следующими параграфами:</u></p> <ul style="list-style-type: none"> - обоснование положений по размещению линейного объекта; - обоснование параметров линейного объекта; - обоснование размещения линейного объекта с учетом условий использования территорий и перечнем

1
5
в
;
б
я

б

б
и

3
ми
ий
ти

во-
в

мероприятий необходимых для реализации предлагаемых проектных предложений;

- защита территории от чрезвычайных ситуаций природного и техногенного характера, проведение мероприятий по гражданской обороне и пожарной безопасности;

- обоснование предложений для внесения изменений и дополнений в документы территориального планирования и Правил землепользования и застройки.

Раздел 2. Графическая часть.

Схему расположения элемента планировочной структуры.

Схема использования территории в период подготовки проекта планировки (опорный план) М 1:500-М 1:1000.

Схема границ территории объектов культурного наследия (выполняется в случае, если территория проектирования находится в пределах зон охраны объектов культурного наследия).

Схема зон с особыми условиями использования территории (схема планировочных ограничений).

Схему вертикальной планировки и инженерной подготовки территории для строительства автомобильной дороги

Эскиз проект планировки территории предварительно согласовать с органами местного самоуправления.

Том 3. Проект межевания территории.

Раздел 1 Пояснительная записка со следующими параграфами:

Перечень земельных участков, подлежащих изъятию при размещении линейного объекта.

Перечень земельных участков, подлежащих формированию в целях строительства линейного объекта.

Ведомость координат точек поворотных углов образованных земельных участков.

Раздел 2. Графическая часть.

Чертеж межевания территории выполняется на кадастровом плане территории на котором отображается:

- границы образуемых и изменяемых земельных участков на кадастровом плане территории, с условными номерами и площади образуемых земельных участков.

- границы существующих и подлежащих образованию земельные участки, в том числе предполагаемые к изъятию государственных или муниципальных нужд.

- границы зон с особыми условиями использования территории.

- границы зон действия публичных сервитутов.

В проекте межевания указывается:

- площадь образуемых и изменяемых земельных участков, и их частей.

- образуемые земельные участки , которые после

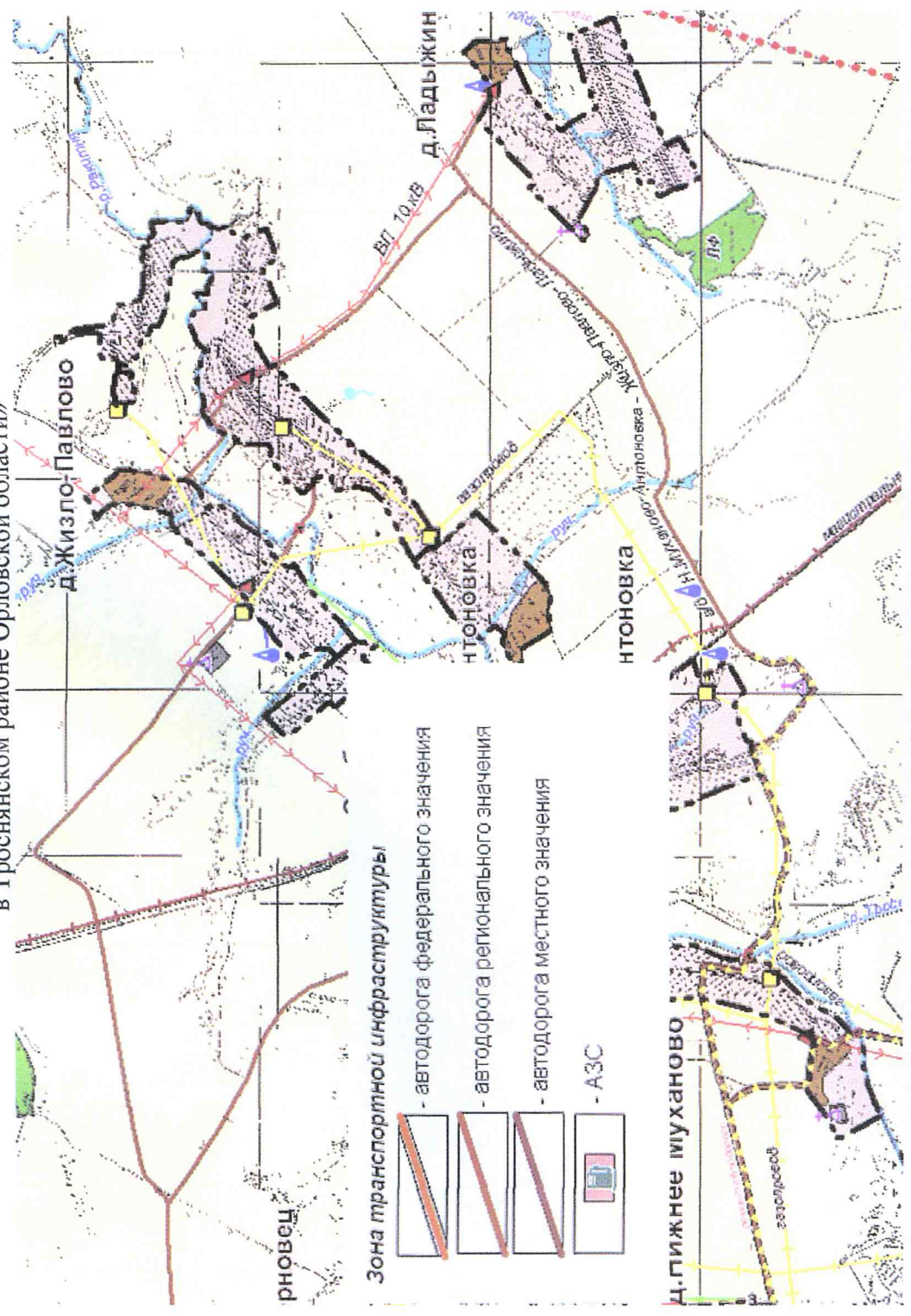
		<p>образования будут относиться к территории общего пользования или имуществу общего пользования.</p> <p>-вид разрешенного использования образуемых земельных участков в соответствии с проектом планировки территории.</p>
11	Этапы, их содержание и сроки выполнения работ	<p>Проект планировки территории Представить:</p> <p>Основную часть в составе:</p> <ol style="list-style-type: none"> 1. план красных линий. М 1:2000 (при необходимости); 2. план границ зон планируемого размещения объектов капитального строительства регионального или местного значения с развития инженерной инфраструктуры. М 1:2000; 4. Положения о размещении линейного объекта и его характеристики. <p>Материалы по обоснованию проекта планировки в составе:</p> <ol style="list-style-type: none"> 1 схема расположения элементов планировочной структуры. М 1:10000; 2 схема использования территории в период подготовки проекта планировки территории (опорный план). М 1:2000; 3 схема границ зон с особыми условиями использования территории. М 1:2000 (1:1000); 4 иные материалы в графической форме для обоснования положений о планировке территории. 5 пояснительная записка. <p>Проект межевания территории Представить:</p> <ol style="list-style-type: none"> 1 чертеж межевания территории. 2. пояснительная записка
12	Порядок рассмотрения и согласования проекта	<p>Проект подлежит рассмотрению на публичных слушаниях.</p> <p>Для рассмотрения проекта на публичных слушаниях разработчик представляет:</p> <ul style="list-style-type: none"> -проект планировки территории -проект межевания территории <p>Согласовать проект с заинтересованными лицами, службами, обеспечивающих соблюдение законодательства Российской Федерации, иных нормативных правовых актов, правил, стандартов и технических норм.</p> <p>Разработчик совместно с заказчиком участвует в публичных слушаниях по проекту планировки территории, готовит выступление и ответы по высказанным предложениям и замечаниям.</p>
13	Утверждение документации	<p>Утверждение проекта планировки и проекта межевания территории осуществляется после его корректировки по итогам учета всех замечаний и предложений, поступивших в ходе проведения публичных слушаний.</p> <p>Для утверждения проект передается в Управление градостроительства, архитектуры и землеустройства Орловской области:</p> <ul style="list-style-type: none"> -проект планировки на бумажном носителе 3 экземпляра -проект межевания на бумажном носителе в 3 экземплярах (постановление от 3.02.2014 г. № 71)

		<p>- 3 экземпляра электронного носителя.</p> <p>Запись в электронном виде должна осуществляться в формате MapInfo (mid/mif) в векторном виде, с отображением объектов разных классификаций в разных слоях и наличием атрибутивной информации.</p> <p>Проект межевания на электронном носителе записывается в формате XML-схеме.</p> <p>Электронные образы бумажных документов оформляются в виде файлов в формате PDF.</p>
--	--	--


Приложение 2

к приказу Управления градостроительства, архитектуры, градостроительства и землеустройства Орловской области от _____ 2016 г. № _____

Схема размещения территории, на которую предполагается разработка проекта планировки и проекта межевания территории (ппт и пмт) для реконструкции линейного объекта «Строительство автомобильной дороги «Троснянское ЖИЗНО-ПАВЛОВО» в Троснянском районе Орловской области»



Рассматриваемая территория
Схема генерального плана Жерновского с/п Троснянского муниципального района



**УПРАВЛЕНИЕ
ЭКОЛОГИЧЕСКОЙ БЕЗОПАСНОСТИ
И ПРИРОДОПОЛЬЗОВАНИЯ
ОРЛОВСКОЙ ОБЛАСТИ
(Орелоблэконадзор)**

ул. Сурена Шаумяна, д. 16, г. Орёл, 302028
телефон 45-48-81, факс 45-46-71
e-mail: econadzor@adm.orel.ru
http://www.orel-region.ru

08.11.2016 № ЗД-2314
На № _____ от _____

Заместителю директора
ООО Центр дорожно – мостового
проектирования «Магистраль»

С. Д. Коровину

пр. Революции, д. 1 а
г. Воронеж
394000

Рассмотрев Ваши запросы с обзорными планами по разработке проектной и рабочей документацией по объектам:

- «Строительство автомобильной дороги «Малоархангельск – Прогресс – Рогатый» - д. Пересуха в Малоархангельском районе Орловской области»;
- «Строительство автомобильной дороги «Малоархангельск – Прогресс – Рогатый» - д. Коротеево Второе – с. Упалое в Малоархангельском районе Орловской области»;
- «Строительство автомобильной дороги «Малоархангельск - Колпны» - д. Вторая Ивань в Малоархангельском районе Орловской области»;
- «Строительство автомобильной дороги д. Ржавец – д. Голдаево в Залегощенском районе Орловской области»;
- «Строительство автомобильной дороги «Орел – Залегощь – Верховье – Хомутово – Красная Заря» - п. Дьячковский в Новодеревеньковском районе Орловской области»;
- «Реконструкция автомобильной дороги д. Шашкино – д. Миново в Мценском районе Орловской области»;
- «Строительство автомобильной дороги «Перемышль – Белев – Калуга - Орел» - д. Мерцалова в Орловском районе Орловской области»;
- «Строительство автомобильной дороги «Орел - Тамбов» - Алексеевка» - Дубки в Покровском районе Орловской области»;
- «Строительство автомобильной дороги «Змиевка - Глазуновка» - Куракино» - д. Поздеево в Свердловском районе Орловской области»;
- «Строительство автомобильной дороги Пилатовка – Редькино (ул. Центральная с. Становой Колодезь) – д. Ивановка в Орловском районе Орловской области»;

- «Строительство автомобильной дороги «Тросна - Каменец» - д. Горчаково в Троснянском районе Орловской области»;
- «Строительство автомобильной дороги Нижнее Муханово – Жизлово – Павлово в Троснянском районе Орловской области»;
- «Строительство автомобильной дороги «Орлово – Овсянниково – Парахино - Мальцево» в Ливенском районе Орловской области» сообщаем, что на данных территориях особо охраняемые природные территории регионального значения отсутствуют и пути миграции диких животных не выявлены.

Приложение 1: Сведения о редких и исчезающих видах растений в Новодеревеньковском, Залегощенском, Орловском, Малоархангельском, Мценском, Ливенском, Троснянском, Свердловском районах, занесенных в Красную книгу Орловской области.

Приложение 2: Сведения о редких и исчезающих видах животных в Новодеревеньковском, Залегощенском, Орловском, Малоархангельском, Мценском, Ливенском, Свердловском районах, занесенных в Красную книгу Орловской области.

Исполняющий обязанности
начальника Управления
экологической безопасности
и природопользования
Орловской области



И. А. Свириденко

Сведения о редких и исчезающих видах растений в Новодеревеньковском, Залегощенском, Орловском, Малоархангельском, Мценском, Ливенском, Троснянском, Свердловском районах, занесенных в Красную книгу Орловской области

№ п/п	Наименование района	Редкие и исчезающие виды растений
1	Новодеревеньковский	рябчик шахматный, касатик безлистный, адонис весенний, миндаль низкий
2	Залегощенский	овсяница высокая, ковыль перистый, ковыль красивейший, лилия саранка, шпажник черепитчатый, касатик безлистный, адонис весенний, живокость клиновидная, прострел раскрытый, двулепестник парижский, горечавка крестовидная, колокольчик широколистный, астра ромашковая, василек русский, козелец пурпурный
3	Орловский	паутинник фиолетовый, риччия реснитчатая, гировея тонкая, ковыль перистый, ковыль красивейший, рябчик шахматный, лилия саранка, пролеска сибирская, шпажник черепитчатый, касатик безлистный, касатик низкий, венерин башмачок настоящий, пальчатокоренник фукса, адонис весенний, ветреница дубравная, ломонос цельнолистный, живокость клиновидная, прострел раскрытый, купальница европейская, водяной орех, горечавка крестовидная, шалфей поникающий, наперстянка крупноцветковая, колокольчик широколистный, астра ромашковая, василек русский, козелец пурпурный
4	Малоархангельский	лилия саранка, лилия кудреватая, пролеска сибирская, шпажник черепитчатый, касатик безлистный, адонис (горицвет) весенний, купальница европейская, козелец пурпурный
5	Мценский	ковыль перистый, лилия саранка, лилия кудреватая, касатик безлистный, пальчатокоренник фукса, кувшинка чисто-белая, адонис (горицвет) весенний, прострел раскрытый, купальница европейская, миндаль низкий, кизилек алаунский, горечавка крестовидная, наперстянка крупноцветковая,

		астра ромашковая
6	Ливенский	ковыль перистый, ковыль красивейший, пролеска сибирская, касатик безлистный, любка зеленоцветковая, адонис (горицвет) весенний, ломонос цельнолистный, живокость клиновидная, прострел раскрытый, миндаль низкий, кизильник алаунский, горечавка крестовидная, оносма простейшая, шалфей поникающий, шлемник приземистый, астра ромашковая, василек русский, козелец пурпурный.
7	Троснянский	купальница европейская, грифола курчавая,
8	Свердловский	любка зеленоцветная, купальница европейская, наперстянка крупноцветковая, колокольчик широколистный.

Сведения о редких и исчезающих видах животных в Новодеревеньковском, Залегощенском, Орловском, Малоархангельском, Мценском, Ливенском, Свердловском районах, занесенных в Красную книгу Орловской области

№ п/п	Наименование района	Редкие и исчезающие виды животных
1	Новодеревеньковский	подкаменщик обыкновенный, сырть, степной хорек, серый хомячок
2	Залегощенский	большая выпь, обыкновенный осоед, полевой лунь, чеглок, сплюшка, средний дятел, садовая овсянка, степной хорек, сурок-байбак, серый хомячок
3	Орловский	медведица четырехточечная, медведица красноточечная, бражник глазчатый, подалирий, махаон, лента орденская голубая, жук-олень, пчела плотник, шмель глинистый, шмель степной, стерлядь, подкаменщик обыкновенный, гребенчатый тритон, болотная черепаха, ломкая веретеница, малая выпь, кобчик, сизоворонка, средний дятел, ястребиная славка, черноголовый чекан, обыкновенный ремез, садовая овсянка, малая вечерница, степной хорек, большой тушканчик
4	Малоархангельский	степной хорёк, речная выдра, сурок-байбак, серый хомячок,
5	Мценский	степной хорек, желтогорлая мышь, серый хомячок
6	Ливенский	степной хорек, речная выдра, сурок-байбак, степная мышовка.
7	Свердловский	лесная соня, большой тушканчик.




МЧС РОССИИ

ГЛАВНОЕ УПРАВЛЕНИЕ
МИНИСТЕРСТВА РОССИЙСКОЙ ФЕДЕРАЦИИ
ПО ДЕЛАМ ГРАЖДАНСКОЙ ОБОРОНЫ,
ЧРЕЗВЫЧАЙНЫМ СИТУАЦИЯМ И ЛИКВИДАЦИИ
ПОСЛЕДСТВИЙ СТИХИЙНЫХ БЕДСТВИЙ
ПО ОРЛОВСКОЙ ОБЛАСТИ

ул. Сурина Шаумяна, 33, г. Орел, 302028
Тел.: (4862) 43-43-63, (4862) 42-98-60
Факс: (4862) 59-51-29, E-mail: oblast@gochs.oryol.ru

31 .10.2016 № 12440 - 3-2-8

На № 947-955 от 19.10.2016



Заместителю директора
ООО ЦДМП «Магистраль»

С.Д. Коровину

пр. Революции, д.1а,
г. Воронеж, 394000

Уважаемый Станислав Дмитриевич!

В соответствии с Вашими запросами сообщая, что территории следующих автомобильных дорог:

- «Орлово- Овсянниково- Парахино-Мальцево» в Ливенском районе;
- «Тросна-Каменец-Горчаково» и «Нижнее Муханово-Жизло-Павлово» в Троснянском районе;
- «д. Шашкино-д. Миново» во Мценском районе;
- «Орел-Тамбов»-Алексеевка-Дубки в Покровском районе;
- «Малоархангельск-Колпны»-д. Вторая Ивань, «Малоархангельск-Прогресс-Рогатый»-д. Коротеево Второе-с. Упалое и «Малоархангельск-Прогресс-Рогатый»-д. Пересуха в Малоархангельском районе;
- «Пилатовка-Редькино (ул. Центральная с. Становой Колодезь)-д. Ивановка, «Перемышль-Белев-Калуга-Орел»-д. Мерцалова в Орловском районе;
- «д. Ржавец-д. Голдаево» в Залегощенском районе;
- «Змиевка-Глазуновка»-Куракино»-д. Поздеево в Свердловском районе;
- «Орел-Залегощь-Верховье-Хомутово-Красная заря»-п. Дьячковский в Новодеревеньковском районе

не подвержены риску возникновения чрезвычайных ситуаций природного характера, связанного с подтоплением территорий.

Сведений о том, что данные участки дорог подвержены карстовым явлениям, образованию оползней и эрозии почвы в Главное управление МЧС России по Орловской области не поступали.

Первый заместитель начальника
Главного управления

С.М. Гладков

Калекина Е.А.
(4862) 42-98-61



**УПРАВЛЕНИЕ ВЕТЕРИНАРИИ
Орловской области**

Карачевское шоссе, д.69, г. Орел, 302005
Телефоны: (4862) 594-197
Факс: (4862) 594-197, 594-199, 779-393
E-mail: vetupr_orel@mail.ru
<http://www.orel-region.ru>

Заместителю директора
ООО «Центр дорожно-московского
проектирования «Магистраль»

С. Д. Коровину

от 14.10.2015 г. № Э - *6435*
на № 819-821, 823-831 от 29.09.15 г.

Рассмотрев Ваши запросы по вопросу предоставления информации о наличии скотомогильников в радиусе 1000 метров от зоны размещения объектов, на которые разрабатывается проектная и рабочая документация, Управление ветеринарии Орловской области сообщает следующее:

запрос № 819 от 29.09.2016 г., объект: «Строительство автомобильной дороги «Змиевка-Глазуновка-Куракино» д. Поздеево в Свердловском районе Орловской области в радиусе 1000 метров от зоны размещения объекта зарегистрирован недействующий несибиреязвенный скотомогильник д. Поздеево-400 метров с координатами: 52.546834 36.443040; 52.547174 36.442740; 52.547070 36.441710; 52.546808 36.442161.

запрос № 820 от 29.09.2016 г., объект: «Строительство автомобильной дороги «Пилатовка – Редькино (ул. Центральная с. Становой Колодезь» – д. Ивановка в Орловском районе Орловской области; зарегистрирован недействующий несибиреязвенный скотомогильник, в Станово-Колодезском с/п, с. Становой Колодезь, площадью 0,2 га, с координатами с.ш.52°50'55.492341, в.д. 36°13'27.942058;

запрос № 821 от 29.09.2016 г., объект: «Строительство автомобильной дороги «Тросна-Каменец» - д. Горчаково в Троснянском районе Орловской области; в радиусе 1000 метров от зоны размещения объекта скотомогильники не зарегистрированы;

запрос № 823 от 29.09.2016 г., объект: «Строительство автомобильной дороги «Орлово-Овсянниково-Парахино-Мальцево» в Ливенском районе Орловской области в радиусе 1000 метров от зоны размещения объекта скотомогильники не зарегистрированы;

запрос № 824 от 29.09.2016 г., объект: «Реконструкция автомобильной дороги д. Шашкино - д. Миново» в Мценском районе Орловской области в радиусе 1000 метров от зоны размещения объекта скотомогильники не зарегистрированы;

запрос № 825 от 29.09.2016 г., объект: «Строительство автомобильной дороги «Орел-Залешоць-Верховье-Хомутово-Красная Заря» - п. Дьячковский в Новодеревеньковском районе Орловской области; в радиусе 1000 метров от зоны размещения объекта скотомогильники не зарегистрированы;

запрос № 826 от 29.09.2016 г., объект: «Строительство автомобильной дороги «Орел-Тамбов-Алексеевка» Дубки в Покровском районе Орловской области; в радиусе 1000 метров от зоны размещения объекта скотомогильники не зарегистрированы;

запрос № 827 от 29.09.2016 г., объект: «Строительство автомобильной дороги д. Ржавец - д. Голдаево» в Залегощенском районе Орловской области; в радиусе 1000 метров от зоны размещения объекта скотомогильники не зарегистрированы;

запрос № 828 от 29.09.2016 г., объект: «Строительство автомобильной дороги «Малоархангельск-Колпны» - д. Вторая Ивань в Малоархангельском районе Орловской области; в радиусе 1000 метров от зоны размещения объекта скотомогильники не зарегистрированы;

запрос № 829 от 29.09.2016 г., объект: «Строительство автомобильной дороги «Малоархангельск-Прогресс-Рогатый» - д. Коротеево Второе - с. Упалое в Малоархангельском районе Орловской области; в радиусе 1000 метров от зоны размещения объекта скотомогильники не зарегистрированы;

запрос № 830 от 29.09.2016 г., объект: «Строительство автомобильной дороги «Перемышль-Белев-Калуга-Орел» - д. Мерцалова в Орловском районе Орловской области; в радиусе 1000 метров от зоны размещения объекта скотомогильники не зарегистрированы;

запрос № 831 от 29.09.2016 г., объект: «Строительство автомобильной дороги «Малоархангельск-Прогресс-Рогатый» - д. Пересуха в Малоархангельском районе Орловской области; в радиусе 1000 метров от зоны размещения объекта скотомогильники не зарегистрированы.

Начальник
Управления ветеринарии



В. А. Сиротин

Л. А. Лунина
(8662) 594-199



**УПРАВЛЕНИЕ ЛЕСАМИ
ОРЛОВСКОЙ ОБЛАСТИ**

ул. Комсомольская, д. 33, г. Орёл, 302001
телефоны/факсы 77-77-28, 77-76-94
e-mail: uprls@adm. orl. ru

<http://orel-region.ru>

22 НОЯ 2016

№

2505/04-09

На № _____ от _____

Заместителю директора
ООО Центр дорожно-мостового
проектирования «Магистраль»

С. Д. Коровину

Рассмотрев Ваше письмо № 1020 от 9.11. 2016 года по вопросу предоставления информации о наличии или отсутствии земель лесного фонда в представленных схемах строительства автодорог сообщая следующее.

Согласно представленных Вами схем проектов строительства автодорог на территории административных районов Орловской области, пересечений с землями лесного фонда нет.

В свою очередь сообщая, что автодорога «Орел-Тамбов» - Алексеевка - Дубки Столбецкого сельского поселения Покровского района проходит по границе лесного фонда КУОО «Глазуновское лесничество», в случае самовольного занятия земельного участка лесного фонда виновные лица будут привлечены к ответственности согласно действующего законодательства.

Выкопировка с межевого плана прилагается.

Приложение на 1 л. в 1 экз.

И. о. начальника Управления

И. В. Лебедев

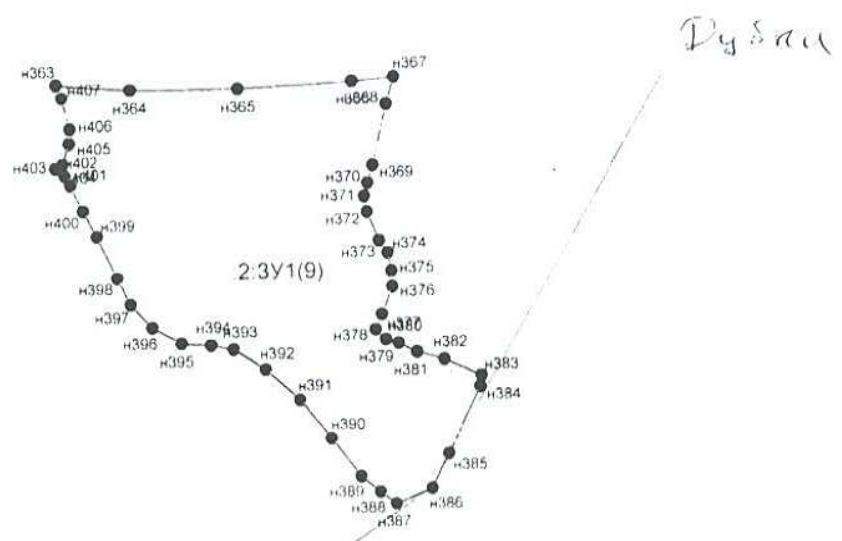
МЕЖЕВОЙ ПЛАН

Чертёж земельных участков и их частей

Выносной лист №14

Привнесение

Автодорога "Гриш-Тамбов" - Алексеевка - Дудки
стандартного сечения по плану
Покровского района.



Проектируемая
автодорога

Алексеевка

Масштаб 1:6000

приведены на отдельной странице в конце раздела.




**МИНИСТЕРСТВО
ПРИРОДНЫХ РЕСУРСОВ И ЭКОЛОГИИ
РОССИЙСКОЙ ФЕДЕРАЦИИ
(Минприроды России)**

ул. Б. Грузинская, д. 4/6, Москва, 125993,
тел. (499) 254-48-00, факс (499) 254-43-10
сайт: www.mnr.gov.ru
e-mail: minprirody@mnr.gov.ru
телетайп 112242 СФЕН

05.12.2016 № 12.47/33045
на № _____ от _____

ООО ЦДМП «Магистраль»

пр. Революции, д. 1а, г. Воронеж,
394000



О предоставлении информации

Департамент государственной политики и регулирования в сфере охраны окружающей среды Минприроды России рассмотрел письмо ООО ЦДМП «Магистраль» от 30.09.2016 № 845 о предоставлении информации о наличии особо охраняемых природных территорий федерального значения относительно испрашиваемого объекта и сообщает.

Испрашиваемый объект «Строительство автомобильной дороги Нижнее Муханово – Жизлово – Павлово в Троснянском районе Орловской области» не находится в границах особо охраняемых природных территорий (далее – ООПТ) федерального значения.

Вместе с тем обращаем внимание, что в случае затрагивания указанным объектом природных зон и объектов, имеющих ограничения по использованию и подлежащих особой защите (водные объекты, водоохранные зоны и прибрежные защитные полосы, леса, объекты растительного и животного мира, занесенные в Красные книги и др.), при проектировании и осуществлении работ необходимо руководствоваться положениями Водного, Лесного кодексов Российской Федерации и иного законодательства в соответствующей сфере.

По вопросу получения информации о наличии ООПТ регионального и местного значения, а также объектов растительного и животного мира, занесенных в Красную книгу субъектов Российской Федерации, целесообразно обратиться в органы исполнительной власти соответствующего субъекта Российской Федерации.

Заместитель директора Департамента
государственной политики и регулирования
в сфере охраны окружающей среды

В.Б. Степаницкий



**РОССИЙСКАЯ ФЕДЕРАЦИЯ
ОРЛОВСКАЯ ОБЛАСТЬ
АДМИНИСТРАЦИЯ ТРОСНЯНСКОГО РАЙОНА**

303450 Орловская обл., с. Тросна, ул. Ленина, д.4
E-mail: trosnr-adm@adm.orel.ru

тел. 21-5-59, факс 21-5-59
URL: <http://www.adm-trosna.ru>

от 20.10.2016г. № 715-2
на № 873 от 30.09.2016г.

**Заместителю директора
ООО ЦДМП
«Магистраль»
Коровину С. Д.**

Администрация Троснянского района сообщает, что особо охраняемые природные территории местного значения в районе размещения объектов «Строительство автомобильной дороги «Тросна - Каменец» - д. Горчаково в Троснянском районе Орловской области» и «Строительство автомобильной дороги Нижнее Муханово – Жизло-Павлово в Троснянском районе Орловской области» отсутствуют.

Глава района

А.И. Насонов

Исп. Самойлов Е.С.
тел. (48666)2-13-08



**РОССИЙСКАЯ ФЕДЕРАЦИЯ
ОРЛОВСКАЯ ОБЛАСТЬ
АДМИНИСТРАЦИЯ ТРОСНЯНСКОГО РАЙОНА**

303450 Орловская обл., с. Тросна, ул. Ленина, д.4
E-mail: trosnr-adm@adm.orel.ru

тел. 21-5-59, факс 21-5-59
URL: <http://www.adm-trosna.ru>

от 28.12.2016г. № 1341-2
на № 1161 от 26.12.2016г.

**Заместителю директора
ООО ЦДМП
«Магистраль»
Коровину С. Д.**

Администрация Троснянского района сообщает, что объекты историко-культурного наследия местного значения в зоне размещения объектов «Строительство автомобильной дороги «Тросна-Каменец»-д. Горчаково в Троснянском районе Орловской области» и «Строительство автомобильной дороги Нижнее Муханово – Жизло-Павлово в Троснянском районе Орловской области» отсутствуют.

Глава района

А.И. Насонов