

**Проект внесения изменений в Правила землепользования и застройки Троснянского сельского поселения
Троснянского района Орловской области
утвержденного Решением Троснянского сельского Совета народных депутатов
от 27 декабря 2013 года №97 (с изменением от 23 декабря 2016 года №32)**

Проект внесения изменений в Правила землепользования и застройки Троснянского сельского поселения
Троснянского района Орловской области в части отображения автомобильной дороги
«д. Козловка - д. Средняя Морозиха - д. Нижняя Морозиха»

					Приказ Управления градостроительства, архитектуры и землеустройства Орловской области от 30 января 2017 года №01-22/2			
Изм	Лист	№ докум	Подпись	Дата	Проект внесения изменений в Правила землепользования и застройки Троснянского сельского поселения Троснянского района Орловской области утвержденного Решением Троснянского сельского Совета народных депутатов от 27 декабря 2013 года №97 (с изменением от 23 декабря 2016 года №32) в части отображения автомобильной дороги «д. Козловка - д. Средняя Морозиха - д. Нижняя Морозиха»			
И.о. нач. упр.		В. С. Миронов						
Зам. нач. управ		Н. М. Анненкова						
Нач. отдела		В. Б. Мартынова						
Исполнитель		А. В. Шанин						
						Управление градостроительства, архитектуры и землеустройства Орловской области		

Существующее положение



Проектное решение





Область вносимых изменений

УСЛОВНЫЕ ОБОЗНАЧЕНИЯ

- граница сельского поселения
- граница земель населенных пунктов
- административный центр района
- административный центр сельского поселения
- реки, ручьи, пруды
- защитные леса (противоэрозионные)
- автомобильные дороги
- сельскохозяйственные угодья
- объекты историко-культурного наследия

					Приказ Управления градостроительства, архитектуры и землеустройства Орловской области от 30 января 2017 года №01-22/2			
Изм	Лист	№ докум	Подпись	Дата	Проект внесения изменений в Правила землепользования и застройки Троснянского сельского поселения Троснянского района Орловской области утвержденного Решением Троснянского сельского Совета народных депутатов от 27 декабря 2013 года №97 (с изменением от 23 декабря 2016 года №32) в части отображения автомобильной дороги «д. Козловка - д. Средняя Морозиха - д. Нижняя Морозиха»			Масштаб
И.о. нач. упр.	В. С. Миронов				Карта градостроительного зонирования			Управление градостроительства, архитектуры и землеустройства Орловской области
Зам. нач. управ	Н. М. Анненкова							
Нач. отдела	В. Б. Мартынова							
Исполнитель	А. В. Шанин							

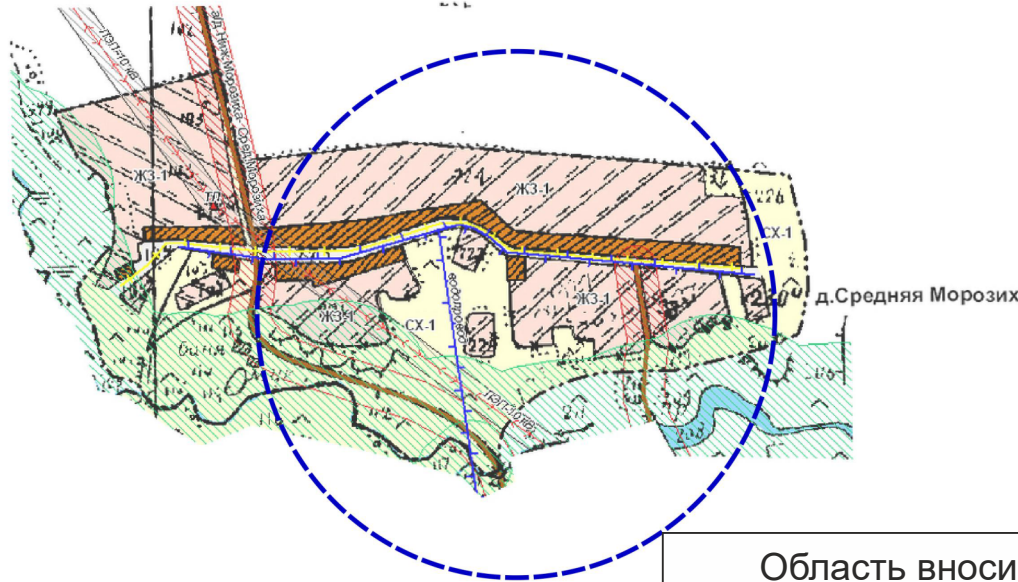
Границы земель транспорта

-  - железная дорога
-  - автомобильные дороги

**ПРАВИЛА ЗЕМЛЕПОЛЬЗОВАНИЯ И ЗАСТРОЙКИ
ТРОСНЯНСКОГО СЕЛЬСКОГО ПОСЕЛЕНИЯ
ТРОСНЯНСКОГО РАЙОНА
ОРЛОВСКОЙ ОБЛАСТИ**

**КАРТА ГРАДОСТРОИТЕЛЬНОГО
ЗОНИРОВАНИЯ ТЕРРИТОРИИ
д. Средняя Морозиха**

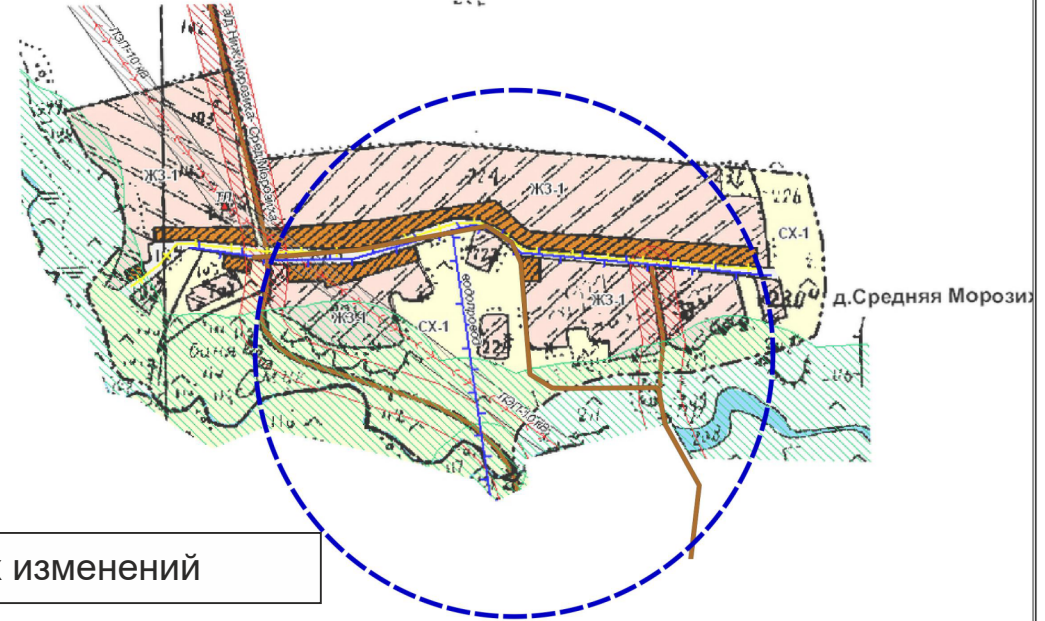
Масштаб 1 : 5 000



**ПРАВИЛА ЗЕМЛЕПОЛЬЗОВАНИЯ И ЗАСТРОЙКИ
ТРОСНЯНСКОГО СЕЛЬСКОГО ПОСЕЛЕНИЯ
ТРОСНЯНСКОГО РАЙОНА
ОРЛОВСКОЙ ОБЛАСТИ**

**КАРТА ГРАДОСТРОИТЕЛЬНОГО
ЗОНИРОВАНИЯ ТЕРРИТОРИИ
д. Средняя Морозиха**

Масштаб 1 : 5 000




Область вносимых изменений

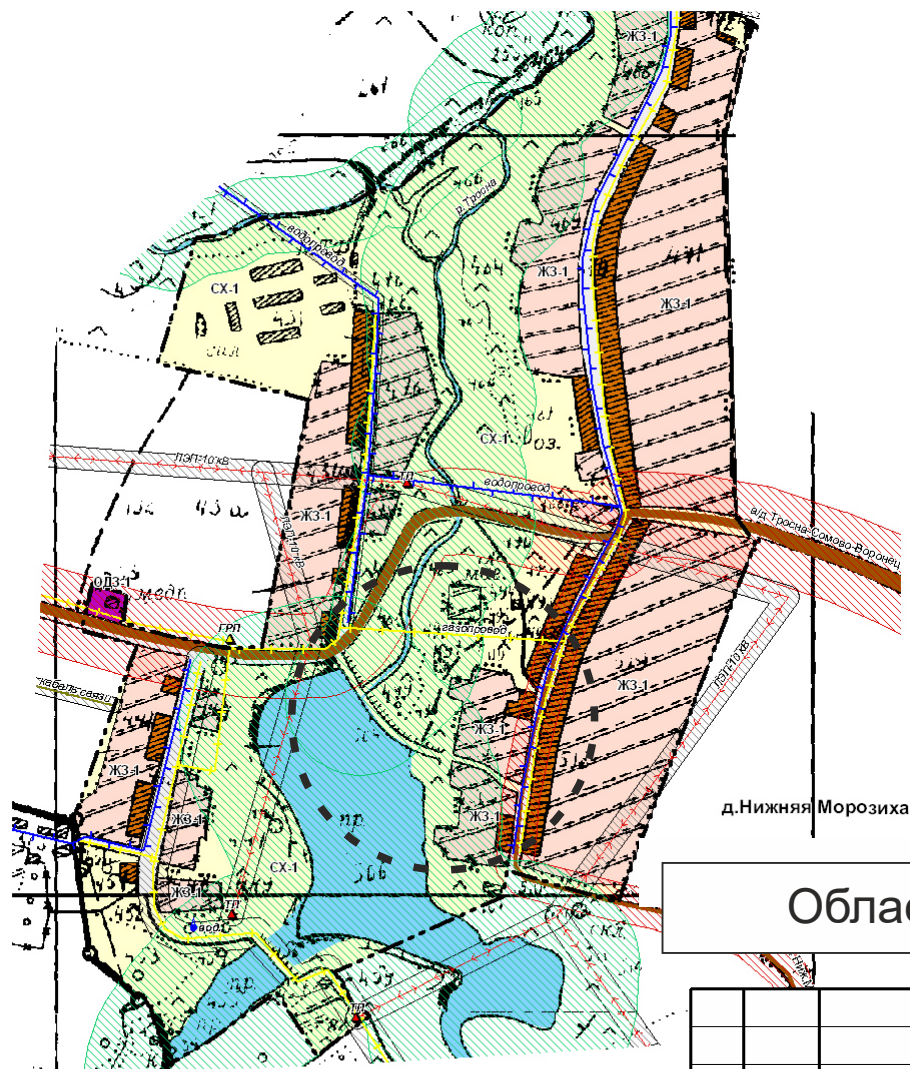
Приказ Управления градостроительства, архитектуры и землеустройства
Орловской области от 30 января 2017 года №01-22/2

Изм	Лист	№ докум	Подпись	Дата	Проект внесения изменений в Правила землепользования и застройки Троснянского сельского поселения Троснянского района Орловской области утвержденного Решением Троснянского сельского Совета народных депутатов от 27 декабря 2013 года №97 (с изменением от 23 декабря 2016 года №32) в части отображения автомобильной дороги «д. Козловка - д. Средняя Морозиха - д. Нижняя Морозиха»				
И.о. нач. упр.		В. С. Миронов			Карта градостроительного зонирования (д. Средняя Морозиха)	Управление градостроительства, архитектуры и землеустройства Орловской области			
Зам. нач. упр.		Н. М. Анненкова							
Нач. отдела		В. Б. Мартынова							
Исполнитель		А. В. Шанин							

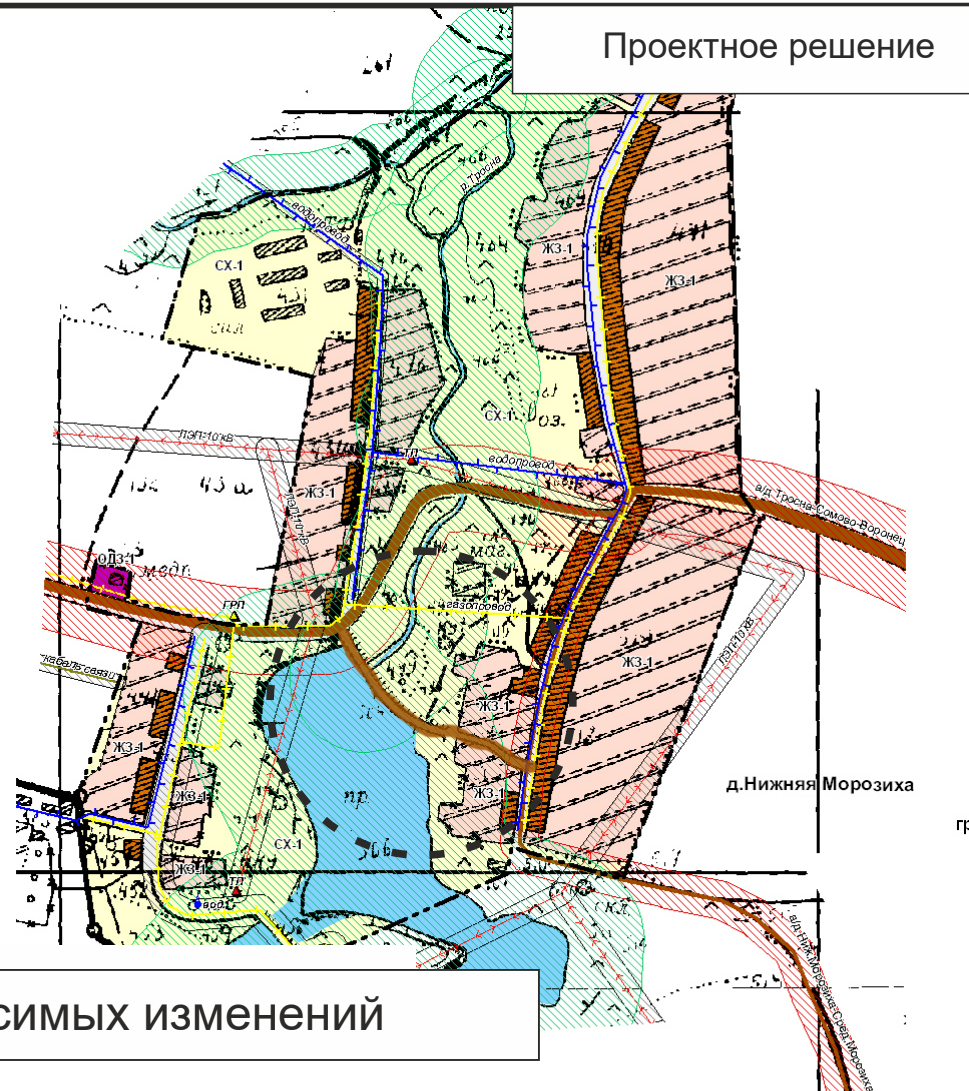
0.1 0 0.1 0.2 0.3 0.4 км



Существующее положение


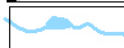



Проектное решение



Область вносимых изменений

УСЛОВНЫЕ ОБОЗНАЧЕНИЯ

-  - граница населенного пункта
-  - водные объекты ручьи
-  - улочно - дорожная сеть

Изм	Лист	№ докум	Подпись	Дата
И.о. нач. упр.		В. С. Миронов		
Зам. нач. управ.		Н. М. Анненкова		
Нач. отдела		В. Б. Мартынова		
Исполнитель		А. В. Шанин		

Приказ Управления градостроительства, архитектуры и землеустройства
Орловской области от 30 января 2017 года №01-22/2

Проект внесения изменений в Правила землепользования и застройки
Троснянского сельского поселения Троснянского района
Орловской области утвержденного Решением Троснянского сельского
Совета народных депутатов от 27 декабря 2013 года №97
(с изменением от 23 декабря 2016 года №32)
в части отображения автомобильной дороги
«д. Козловка - д. Средняя Морозиха - д. Нижняя Морозиха»

Карта градостроительного зонирования
(д. Нижняя Морозиха)

Управление градостроительства,
архитектуры и землеустройства
Орловской области