

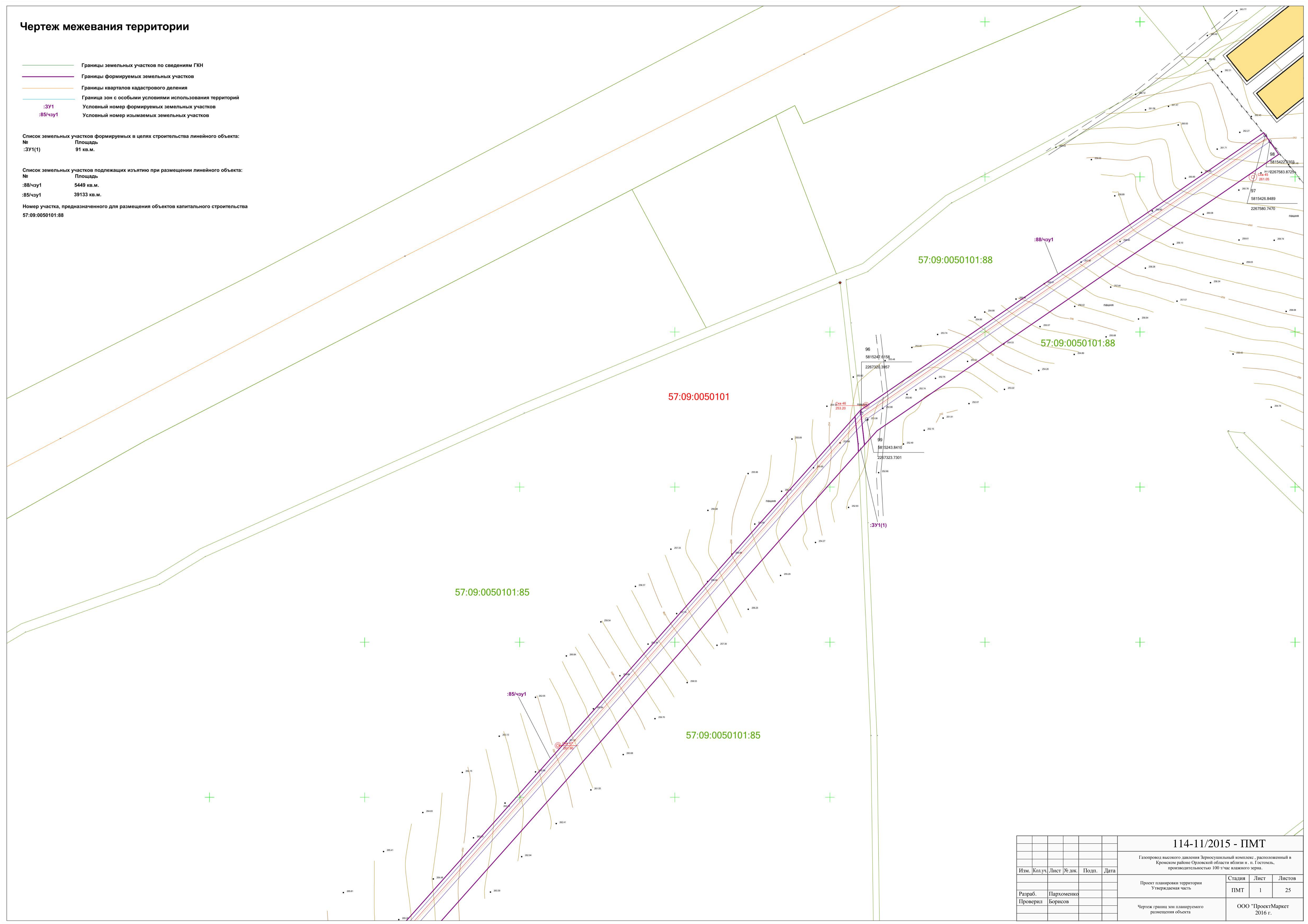
Чертеж межевания территории

- Границы земельных участков по сведениям ГКН
- Границы формируемых земельных участков
- Границы кварталов кадастрового деления
- Граница зон с особыми условиями использования территорий
- :ЗУ1 Условный номер формируемых земельных участков
- :85/чзу1 Условный номер изымаемых земельных участков

Список земельных участков формируемых в целях строительства линейного объекта:
 № Площадь
 :ЗУ1(1) 91 кв.м.

Список земельных участков подлежащих изъятию при размещении линейного объекта:
 № Площадь
 :88/чзу1 5449 кв.м.
 :85/чзу1 39133 кв.м.

Номер участка, предназначенного для размещения объектов капитального строительства
 57:09:0050101:88



						114-11/2015 - ПМТ		
						Газопровод высокого давления Термосушильный комплекс, расположенный в Кромском районе Орловской области вблизи н. п. Гостомль, производительностью 100 т/час влажного зерна.		
Изм.	Кол.уч.	Лист	№ док.	Подп.	Дата	Стадия	Лист	Листов
Разраб.	Пархоменко					ПМТ	1	25
Проверил	Борисов					Чертеж границ зон планируемого размещения объекта		
						ООО "ПроектМаркет 2016 г.		

Чертеж межевания территории

- Границы земельных участков по сведениям ГКН
- Границы формируемых земельных участков
- Границы кварталов кадастрового деления
- Граница зон с особыми условиями использования территорий
- :ЗУ1 Условный номер формируемых земельных участков
- :85/чзу1 Условный номер изымаемых земельных участков

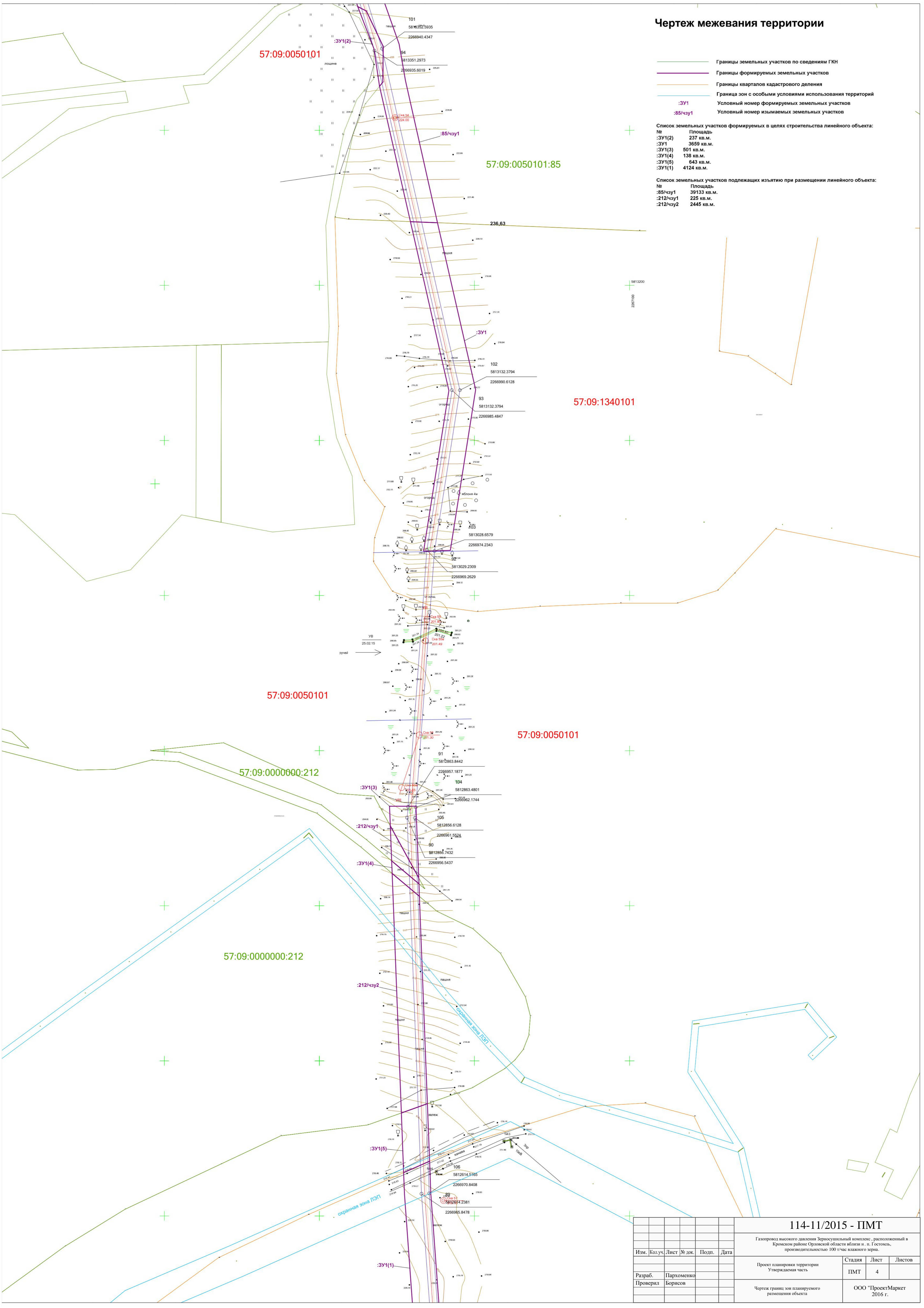
Список земельных участков формируемых в целях строительства линейного объекта:
 № :ЗУ1(2) Площадь: 237 кв.м.

Список земельных участков подлежащих изъятию при размещении линейного объекта:
 № :85/чзу1 Площадь: 39133 кв.м.



						114-11/2015 - ПМТ			
						Газопровод высокого давления Термосушильный комплекс - расположенный в Кромском районе Орловской области вблизи п. п. Гостомель, производительностью 100 т/час влажного зерна.			
Изм.	Кол.уч.	Лист	№ док.	Подп.	Дата	Проект планировки территории	Стация	Лист	Листов
Разраб.	Пархоменко					Утверждаемая часть	ПМТ	3	
Проверил	Борисов					Чертеж границ зон планируемого размещения объекта			
						ООО "ПроектМаркет 2016 г.			

Чертеж межевания территории



- Границы земельных участков по сведениям ГКН
- Границы формируемых земельных участков
- Границы кварталов кадастрового деления
- Граница зон с особыми условиями использования территорий
- :ЗУ1
- :85/чзу1

Список земельных участков формируемых в целях строительства линейного объекта:

№	Площадь
:ЗУ1(2)	237 кв.м.
:ЗУ1	3659 кв.м.
:ЗУ1(3)	501 кв.м.
:ЗУ1(4)	138 кв.м.
:ЗУ1(5)	643 кв.м.
:ЗУ1(1)	4124 кв.м.

Список земельных участков подлежащих изъятию при размещении линейного объекта:

№	Площадь
:85/чзу1	39133 кв.м.
:212/чзу1	225 кв.м.
:212/чзу2	2445 кв.м.

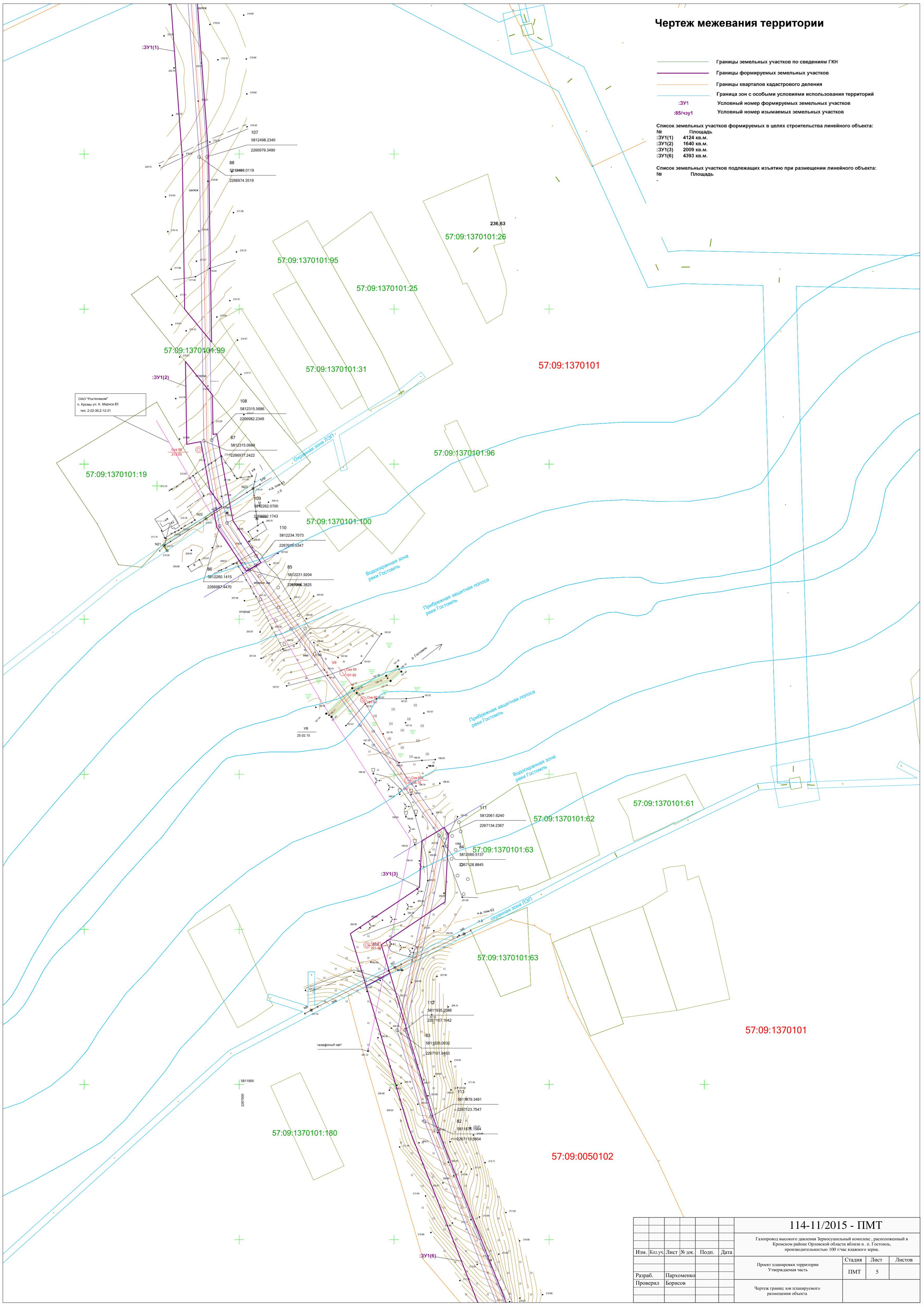
114-11/2015 - ПМТ						
Газопровод высокого давления Зерносушильный комплекс, расположенный в Кромском районе Орловской области вблизи п. п. Гостомль, производительностью 100 т/час влажного зерна.						
Изм.	Кол.	Лист	№ док.	Подп.	Дата	
Проект планировки территории Утверждаемая часть				Стация	Лист	Листов
Разраб.	Пархоменко			ПМТ	4	
Проверил	Борисов			ООО "ПроектМаркет 2016 г.		

Чертеж межевания территории

- Границы земельных участков по сведениям ГКН
- Границы формируемых земельных участков
- Границы кварталов кадастрового деления
- Граница зон с особыми условиями использования территорий
- :ЗУ1
- :85/чзУ1
- Условный номер формируемых земельных участков
- Условный номер изымаемых земельных участков

Список земельных участков формируемых в целях строительства линейного объекта:
 № Площадь
 :ЗУ1(1) 4124 кв.м.
 :ЗУ1(2) 1640 кв.м.
 :ЗУ1(3) 2009 кв.м.
 :ЗУ1(6) 4393 кв.м.

Список земельных участков подлежащих изъятию при размещении линейного объекта:
 № Площадь



ОАО "Росстелеком"
 п. Кромы ул. К. Маркса 83
 тел. 2-22-30.2-12-31

114-11/2015 - ПМТ					
Газопровод высокого давления Зерносушильный комплекс, расположенный в Кромыском районе Орловской области вблизи п. п. Гостомель, производительностью 100 т/час влажного зерна.					
Изм.	Кол.ч.	Лист	№ док.	Подп.	Дата
Разраб.	Пархоменко				
Проверил	Борисов				
Проект планировки территории Утверждаемая часть					Стация ПМТ
Чертеж границ зон планируемого размещения объекта					Лист 5
					Листов

Чертеж межевания территории

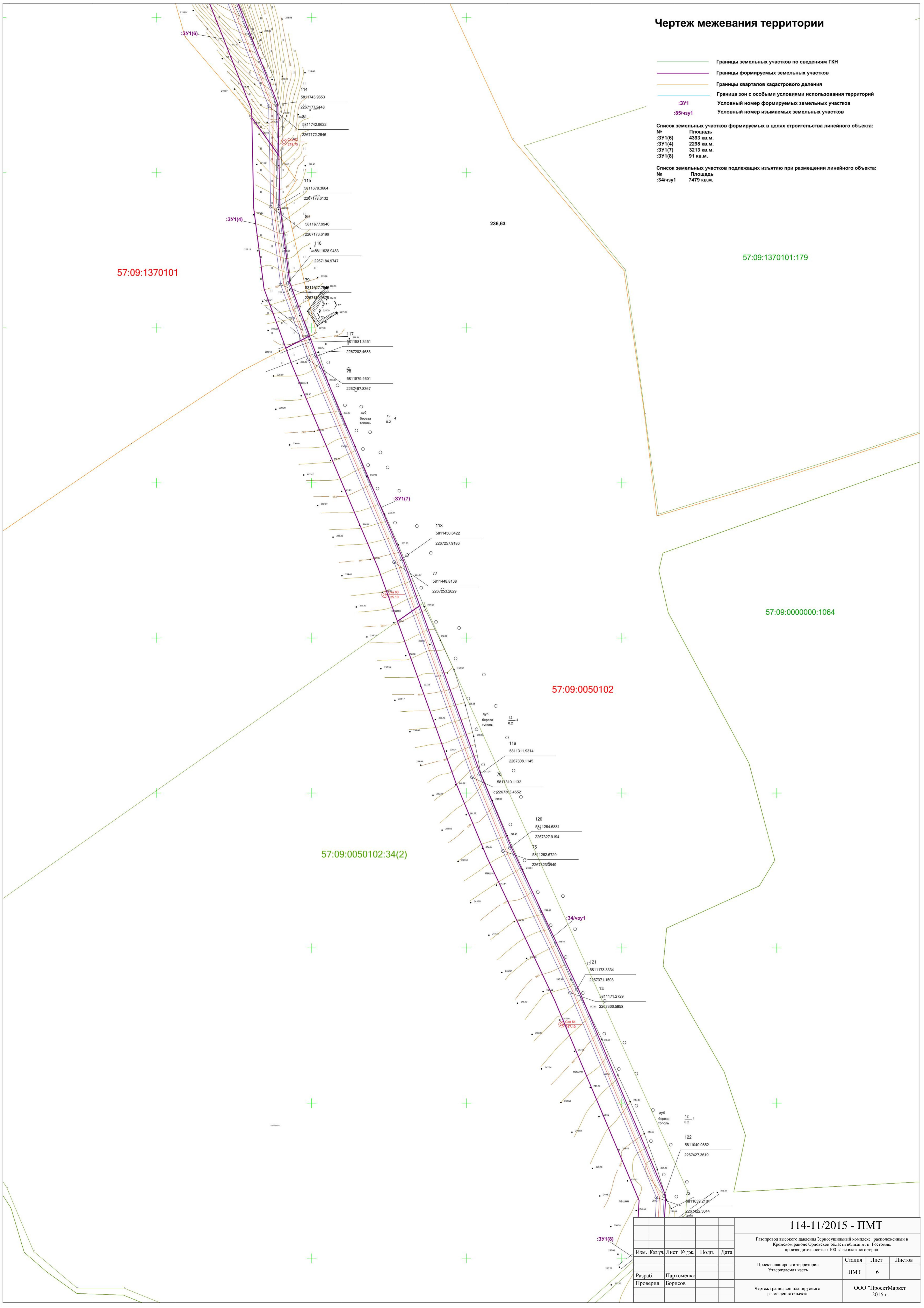
- Границы земельных участков по сведениям ГКН
- Границы формируемых земельных участков
- Границы кварталов кадастрового деления
- Граница зон с особыми условиями использования территорий
- :ЗУ1 Условный номер формируемых земельных участков
- :85/чзу1 Условный номер изымаемых земельных участков

Список земельных участков формируемых в целях строительства линейного объекта:

№	Площадь
:ЗУ1(6)	4393 кв.м.
:ЗУ1(4)	2298 кв.м.
:ЗУ1(7)	3213 кв.м.
:ЗУ1(8)	91 кв.м.

Список земельных участков подлежащих изъятию при размещении линейного объекта:

№	Площадь
:34/чзу1	7479 кв.м.



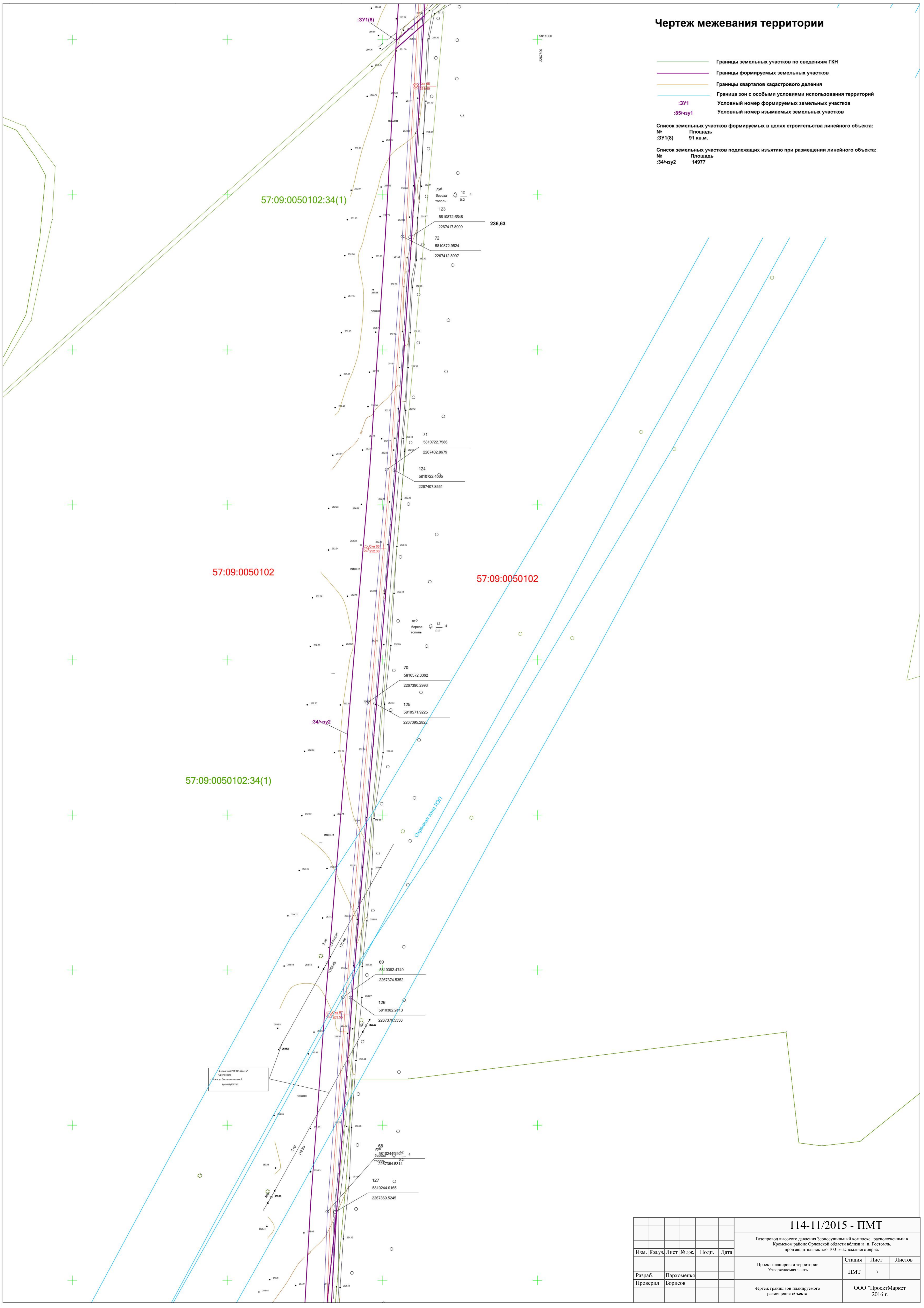
114-11/2015 - ПМТ					
Газопровод высокого давления Терриосуциальный комплекс - расположенный в Кромодемском районе Омской области вблизи п. п. Гостомель, производительностью 100 г/час влажного зерна.					
Изм.	Кол.уч.	Лист	№ док.	Подп.	Дата
Разраб.	Пархоменко				
Проверил	Борисов				
Проект планировки территории Утверждаемая часть				Стация	Лист
				ПМТ	6
Чертеж границ зон планируемого размещения объекта				ООО "ПроектМаркет 2016 г.	

Чертеж межевания территории

- Границы земельных участков по сведениям ГКН
- Границы формируемых земельных участков
- Границы кварталов кадастрового деления
- Граница зон с особыми условиями использования территорий
- :ЗУ1
:ЗУ2
- :85/чзу1
:85/чзу2
- Условный номер формируемых земельных участков
- Условный номер изымаемых земельных участков

Список земельных участков формируемых в целях строительства линейного объекта:
 № :ЗУ1(8) Площадь 91 кв.м.

Список земельных участков подлежащих изъятию при размещении линейного объекта:
 № :34/чзу2 Площадь 14977



Фирма ООО "ПРОС-Центр"
 ООО "ПРОС-Центр"
 603000, ул. Высокая, д. 9
 ИНН 6030070001


						114-11/2015 - ПМТ			
						Газопровод высокого давления Зерносушильный комплекс, расположенный в Кромском районе Орловской области вблизи п. п. Гостомель, производительностью 100 т/час влажного зерна.			
Изм.	Колуч.	Лист	№ док.	Подп.	Дата	Проект планировки территории Утверждаемая часть	Стация	Лист	Листов
Разраб.	Пархоменко						ПМТ	7	
Проверил	Борисов					Чертеж границ зон планируемого размещения объекта	ООО "ПроектМаркет 2016 г.		

Чертеж межевания территории

- Границы земельных участков по сведениям ГКН
- Границы формируемых земельных участков
- Границы кварталов кадастрового деления
- Граница зон с особыми условиями использования территорий
- + :ЗУ1
+ :85/чзу1

Список земельных участков формируемых в целях строительства линейного объекта:
 № Площадь
 :ЗУ1(9) 1060 кв.м.
 :ЗУ1(1) 100 кв.м.

Список земельных участков подлежащих изъятию при размещении линейного объекта:
 № Площадь
 :412/чзу1 15152 кв.м.



						114-11/2015 - ПМТ		
						Газопровод высокого давления Зерносушильный комплекс, расположенный в Кромском районе Орловской области вблизи н. п. Гостомль, производительностью 100 т/час влажного зерна.		
Изм.	Колуч.	Лист	№ док.	Подп.	Дата	Стадия	Лист	Листов
Разраб.	Пархоменко					ПМТ	8	
Проверил	Борисов					Чертеж границ зон планируемого размещения объекта	ООО "ПроектМаркет 2016 г.	

Чертеж межевания территории

Ось дороги

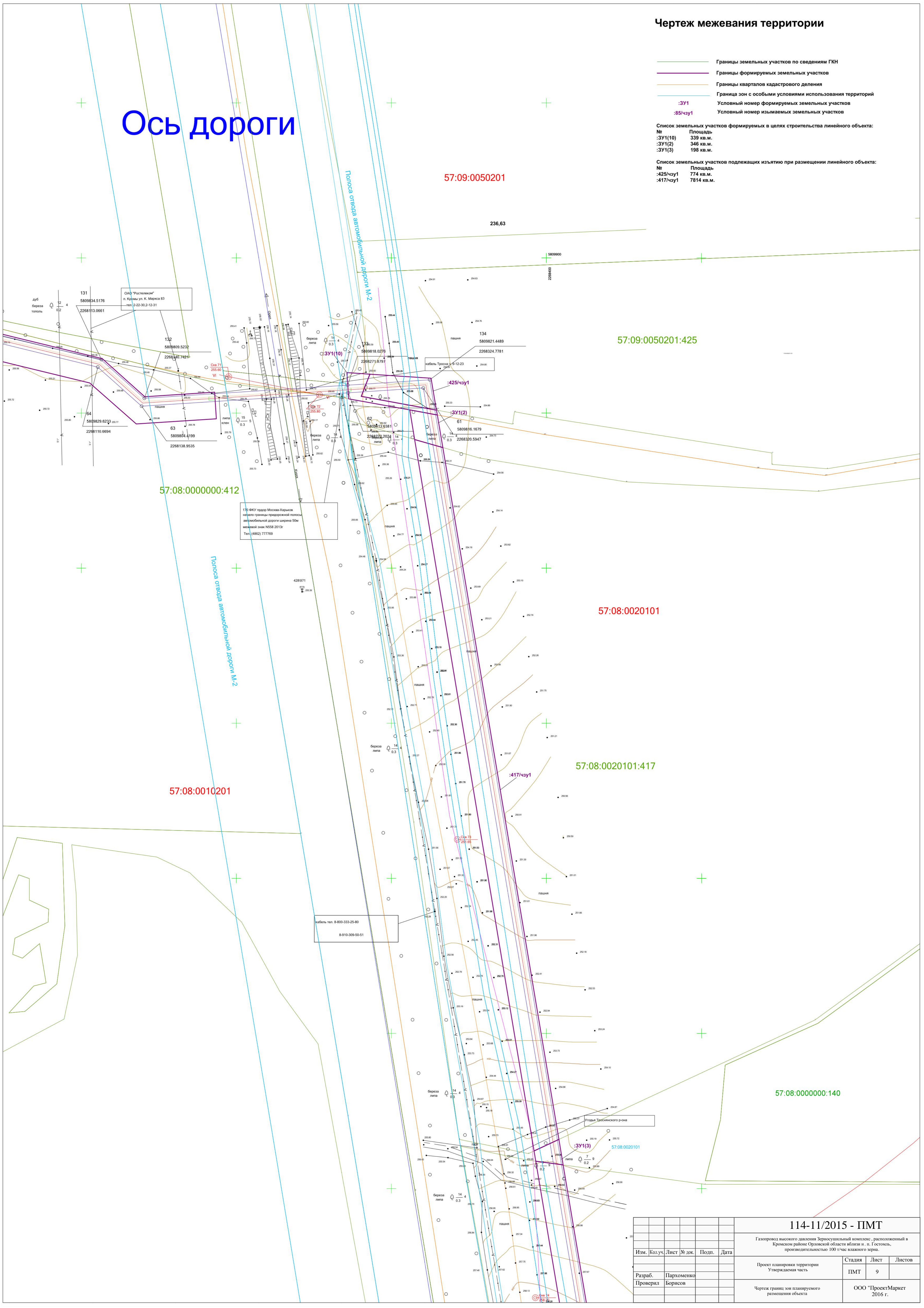
- Границы земельных участков по сведениям ГКН
- Границы формируемых земельных участков
- Границы кварталов кадастрового деления
- Граница зон с особыми условиями использования территорий
- :ЗУ1
- :85/чзУ1
- :ЗУ1(2)
- :85/чзУ1

Список земельных участков формируемых в целях строительства линейного объекта:

№	Площадь
:ЗУ1(10)	339 кв.м.
:ЗУ1(2)	346 кв.м.
:ЗУ1(3)	198 кв.м.

Список земельных участков подлежащих изъятию при размещении линейного объекта:

№	Площадь
:425/чзУ1	774 кв.м.
:417/чзУ1	7814 кв.м.



57:09:0050201:425

57:08:0000000:412

57:08:0020101

57:08:0020101:417

57:08:0010201

57:08:0000000:140

57:08:0020101

114-11/2015 - ПМТ					
Газопровод высокого давления Зерноузнавательный комплекс, расположенный в Кромском районе Орловской области вблизи п. п. Гостомель, производительностью 100 т/час влажного зерна.					
Изм.	Колуч.	Лист	№ док.	Подп.	Дата
Разраб.	Пархоменко				
Проверил	Борисов				
Проект планировки территории Утверждаемая часть				Стация	Лист
				ПМТ	9
Чертеж границ зон планируемого размещения объекта				ООО "ПроектМаркет 2016 г.	

Чертеж межевания территории

57:08:0020101:418

- Границы земельных участков по сведениям ГКН
- Границы формируемых земельных участков
- Границы кварталов кадастрового деления
- Граница зон с особыми условиями использования территорий
- :3У1 Условный номер формируемых земельных участков
- :85/чзУ1 Условный номер изымаемых земельных участков

Список земельных участков формируемых в целях строительства линейного объекта:
 № Площадь:
 :3У1(4) 273 кв.м.

Список земельных участков подлежащих изъятию при размещении линейного объекта:
 № Площадь:
 :418/чзУ1 15880 кв.м.

Полоса отвода автомобильной дороги М-2

57:08:0010201

57:08:0020101

170 ФКУ г.г.р. Москва-Харьков
 начало границы придорожной полосы
 автомобильной дороги ширина 50м
 межевой знак N562 2013г.
 Тел. (4862) 777769

ОАО "МТС", Орел, ул. Горького, д.47х
 тел. 8-4862-490294, 8-910-301-44-04
 обслуживающая организация ЗАО "СМУ-5"

170 ФКУ г.г.р. Москва-Харьков
 начало границы придорожной полосы
 автомобильной дороги ширина 50м
 межевой знак N564 2013г.
 Тел. (4862) 777769

газопровод
 задвижка

Полоса отвода автомобильной дороги М-2

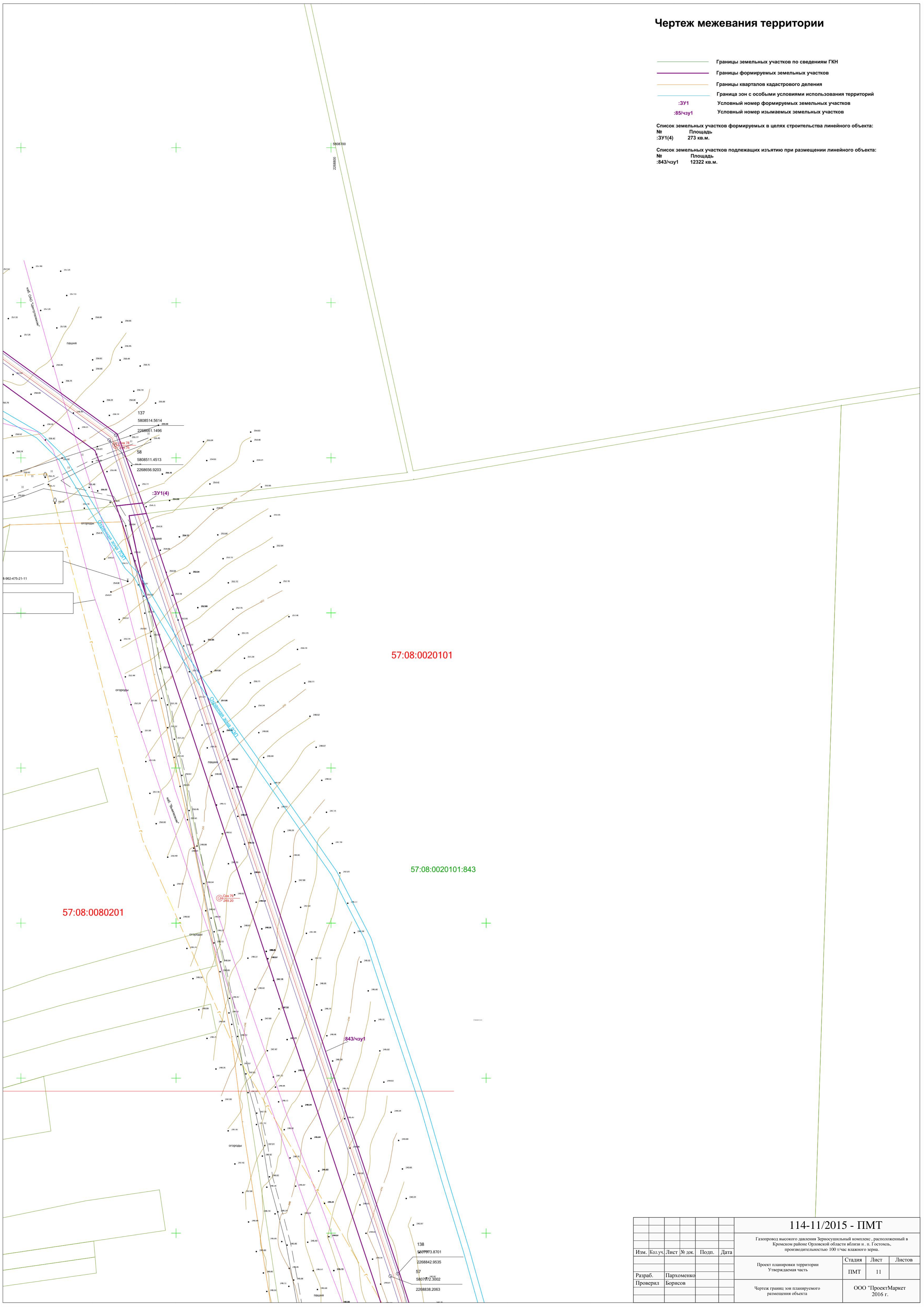
Изм.		Кол.	Лист	№ док.	Подп.	Дата
Разраб.		Пархоменко				
Проверил		Борисов				
114-11/2015 - ПМТ				Стация	Лист	Листов
Газопровод высокого давления Жерновский комплекс, расположенный в Кромском районе Московской области, протяженностью 600 км, включая парк.				ПМТ	10	
Проект планировки территории Углеродная часть				ООО "ПректМаркет 2016 г."		
Чертеж границ зон планируемого размещения объекта						

Чертеж межевания территории

- Границы земельных участков по сведениям ГКН
- Границы формируемых земельных участков
- Границы кварталов кадастрового деления
- Граница зон с особыми условиями использования территорий
- :ЗУ1
- :85/чзу1
- Условный номер формируемых земельных участков
- Условный номер изымаемых земельных участков

Список земельных участков формируемых в целях строительства линейного объекта:
 № Площадь
 :ЗУ1(4) 273 кв.м.

Список земельных участков подлежащих изъятию при размещении линейного объекта:
 № Площадь
 :843/чзу1 12322 кв.м.



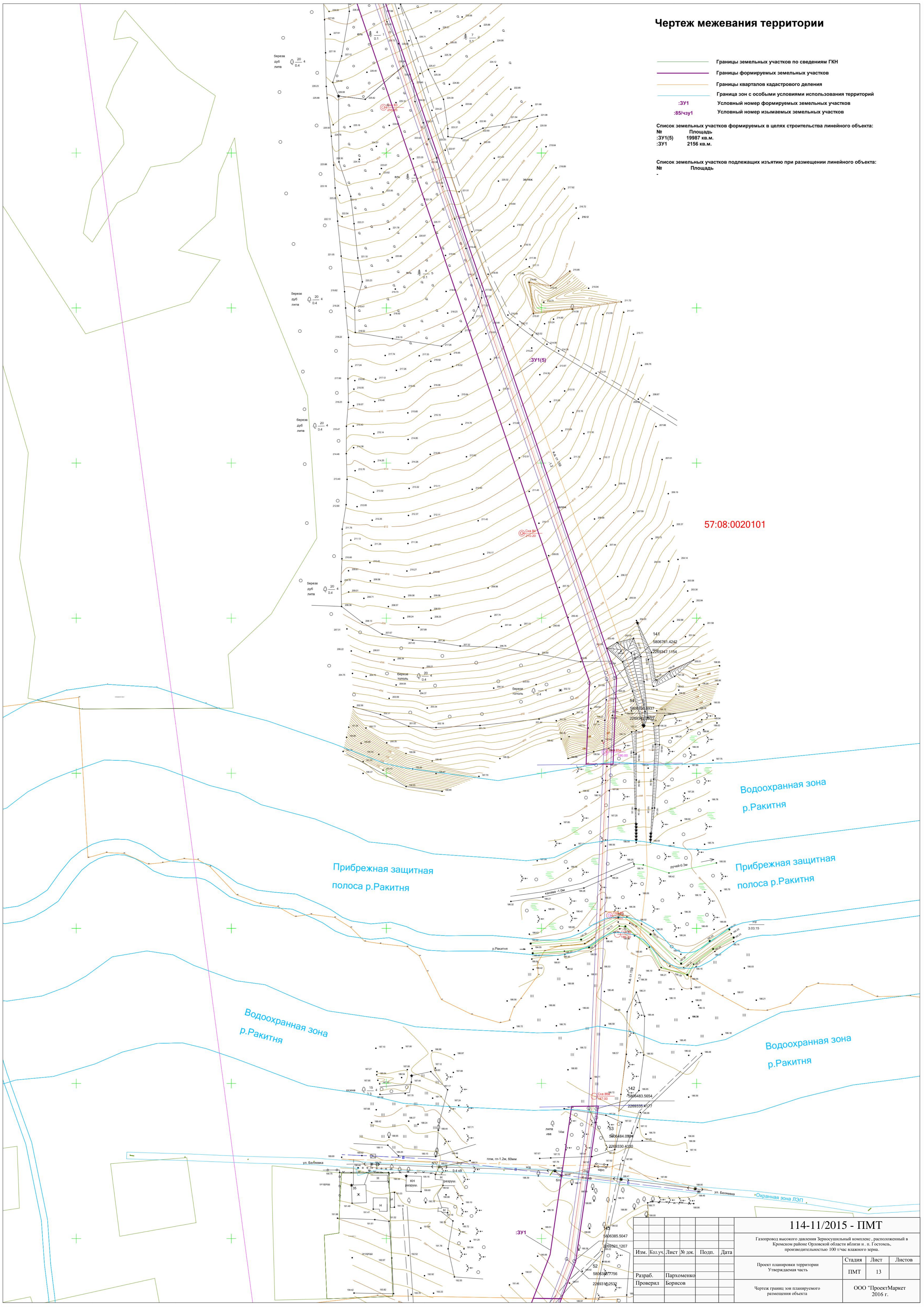
						114-11/2015 - ПМТ		
						Газопровод высокого давления Зерносушильный комплекс, расположенный в Кромском районе Орловской области вблизи п. п. Гостомель, производительностью 100 т/час влажного зерна.		
Изм.	Колуч.	Лист	№ док.	Подп.	Дата	Проект планировки территории Утверждаемая часть		
Разраб.	Пархоменко					ПМТ	11	
Проверил	Борисов					Чертеж границ зон планируемого размещения объекта		

Чертеж межевания территории

- Границы земельных участков по сведениям ГКН
- Границы формируемых земельных участков
- Границы кварталов кадастрового деления
- Граница зон с особыми условиями использования территорий
- :ЗУ1
- :85/чзУ1
- Условный номер формируемых земельных участков
- Условный номер изымаемых земельных участков

Список земельных участков формируемых в целях строительства линейного объекта:
 № Площадь
 :ЗУ1(5) 19987 кв.м.
 :ЗУ1 2156 кв.м.

Список земельных участков подлежащих изъятию при размещении линейного объекта:
 № Площадь



57:08:0020101

Водоохранная зона
р.Ракитня

Прибрежная защитная
полоса р.Ракитня

Прибрежная защитная
полоса р.Ракитня

Водоохранная зона
р.Ракитня

Водоохранная зона
р.Ракитня

114-11/2015 - ПМТ

Газопровод высокого давления Зерносушильный комплекс, расположенный в
Кромском районе Орловской области (близи п. п. Гостомель,
производительность 100 т/час влажного зерна).

Изм.	Кол.уч.	Лист	№ док.	Подп.	Дата
Разраб.	Пархоменко				
Проверил	Борисов				

Проект планировки территории	Статья	Лист	Листов
Утверждаемая часть	ПМТ	13	

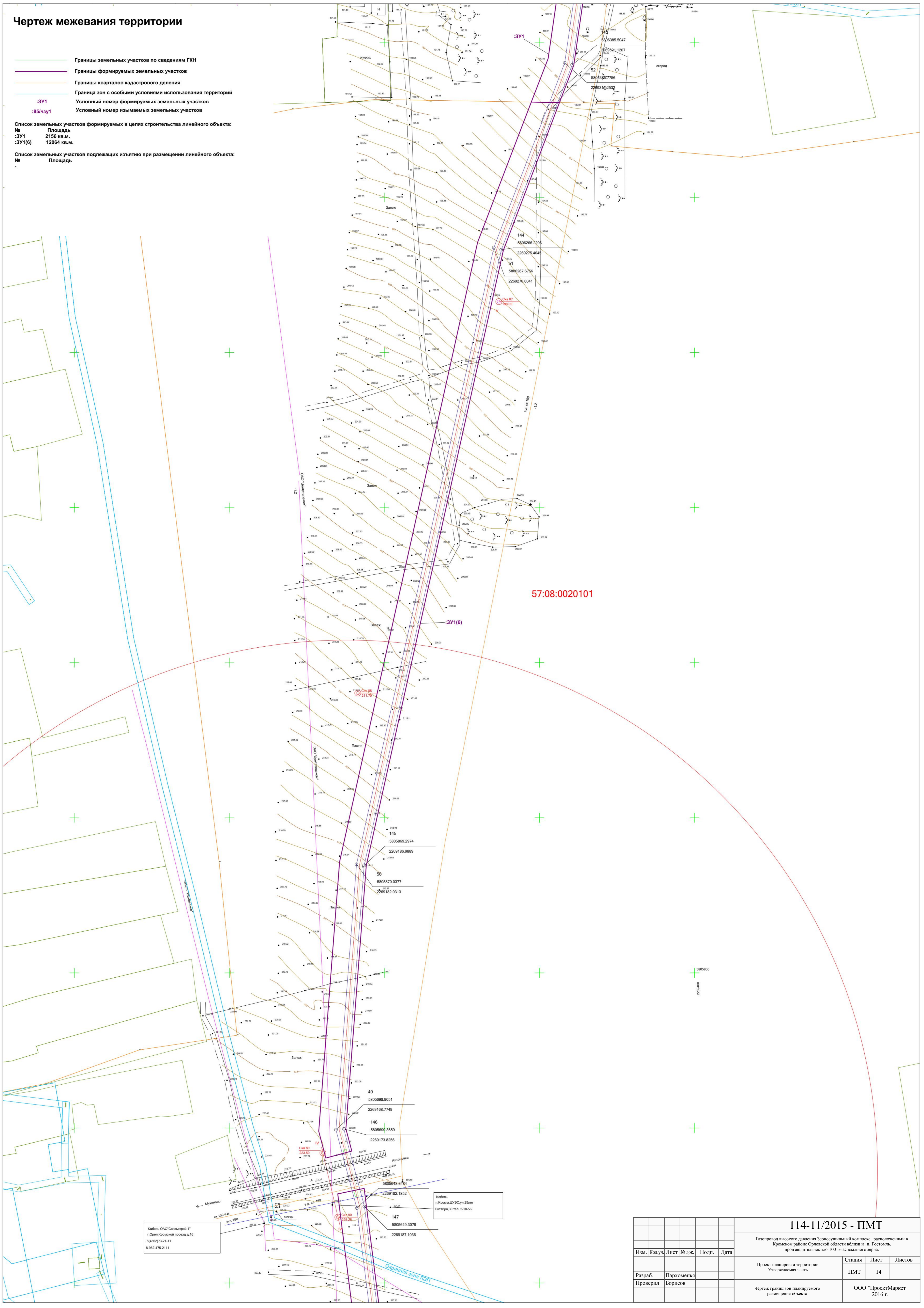
Чертеж границ зон планируемого размещения объекта	ООО "ПроектМаркет 2016 г.
---	---------------------------

Чертеж межевания территории

- Границы земельных участков по сведениям ГКН
- Границы формируемых земельных участков
- Границы кварталов кадастрового деления
- Граница зон с особыми условиями использования территорий
- Условный номер формируемых земельных участков
- Условный номер изымаемых земельных участков

Список земельных участков формируемых в целях строительства линейного объекта:
 № Площадь
 :ЗУ1 2156 кв.м.
 :ЗУ1(6) 12064 кв.м.

Список земельных участков подлежащих изъятию при размещении линейного объекта:
 № Площадь



57:08:0020101

:ЗУ1(6)

Кабель ОАОС «Савьстрой-1»
 г. Орел, Кромской проезд д. 16
 8(4862)73-21-11
 8-962-475-2111

Кабель в.д.ст.180
 Октябрь, 30 тел. 2-18-56

114-11/2015 - ПМТ					
Газопровод высокого давления Зерносушильный комплекс, расположенный в Кромском районе Орловской области вблизи п. п. Гостомль, производительностью 100 т/час влажного зерна.					
Изм.	Кол.ч.	Лист	№ док.	Подп.	Дата
Разраб.	Пархоменко				
Проверил	Борисов				
Проект планировки территории Утверждаемая часть					Стация
Чертеж границ зон планируемого размещения объекта					Лист
					Листов
					ПМТ
					14
					ООО "ПроектМаркет 2016 г.

Чертеж межевания территории

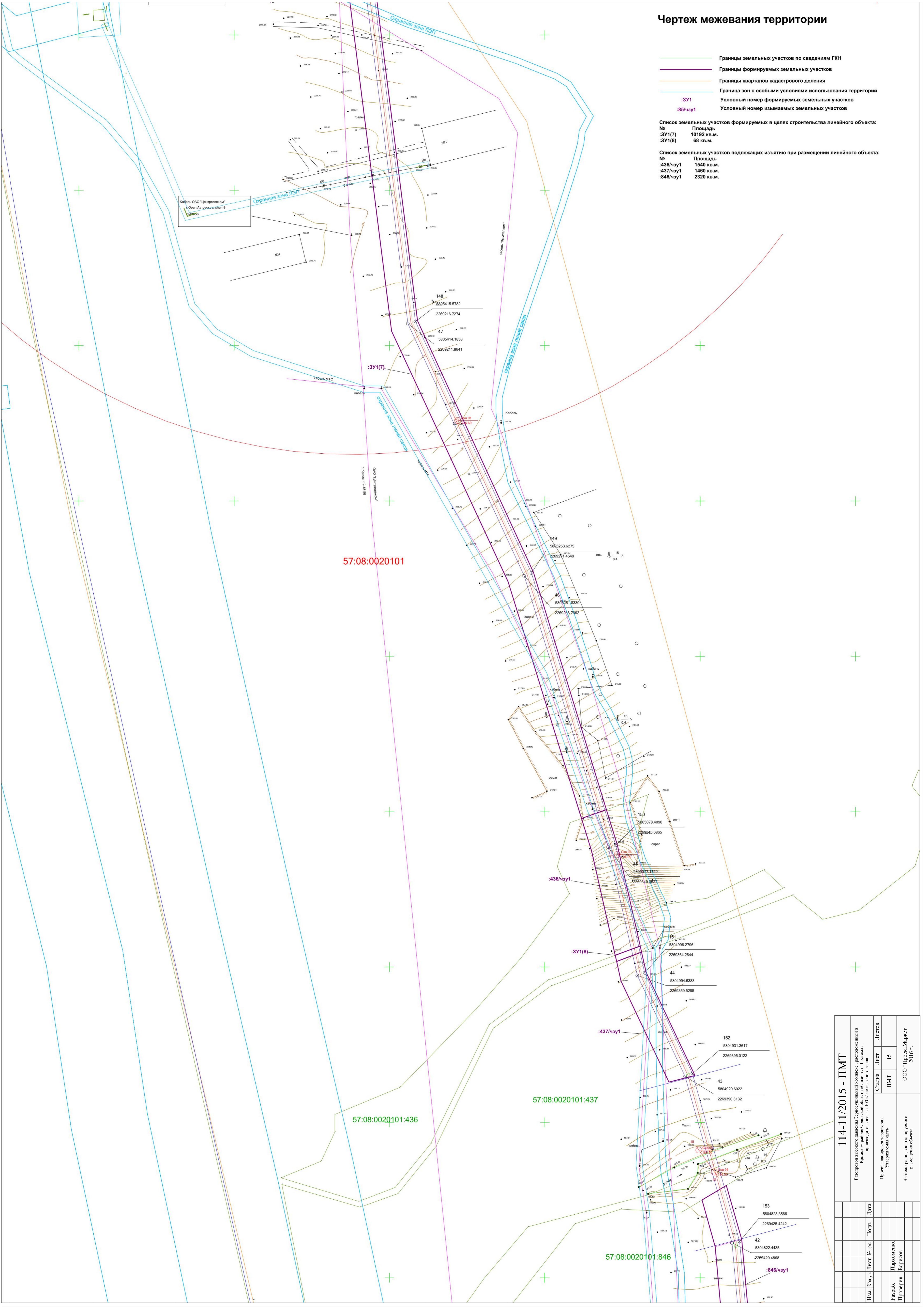
- Границы земельных участков по сведениям ГКН
- Границы формируемых земельных участков
- Границы кварталов кадастрового деления
- Граница зон с особыми условиями использования территорий
- :ЗУ1 Условный номер формируемых земельных участков
- :85/чзу1 Условный номер изымаемых земельных участков

Список земельных участков формируемых в целях строительства линейного объекта:

№	Площадь
:ЗУ1(7)	10192 кв.м.
:ЗУ1(8)	68 кв.м.

Список земельных участков подлежащих изъятию при размещении линейного объекта:

№	Площадь
:436/чзу1	1540 кв.м.
:437/чзу1	1460 кв.м.
:846/чзу1	2320 кв.м.

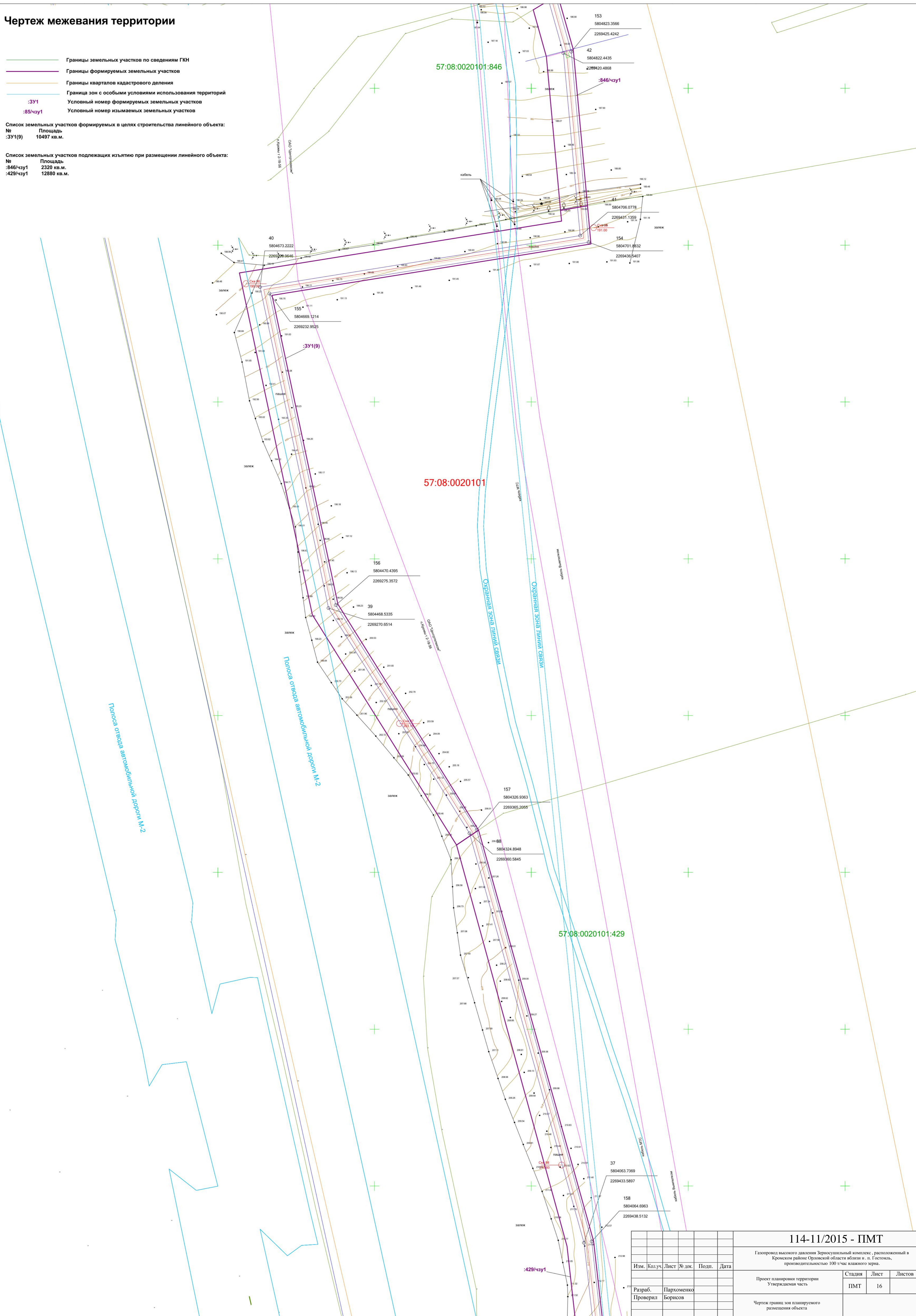


Чертеж межевания территории

- Границы земельных участков по сведениям ГКН
- Границы формируемых земельных участков
- Границы кварталов кадастрового деления
- Граница зон с особыми условиями использования территорий
- :ЗУ1 Условный номер формируемых земельных участков
- :85/чзу1 Условный номер изымаемых земельных участков

Список земельных участков формируемых в целях строительства линейного объекта:
 № Площадь
 :ЗУ1(9) 10497 кв.м.

Список земельных участков подлежащих изъятию при размещении линейного объекта:
 № Площадь
 :846/чзу1 2320 кв.м.
 :429/чзу1 12880 кв.м.



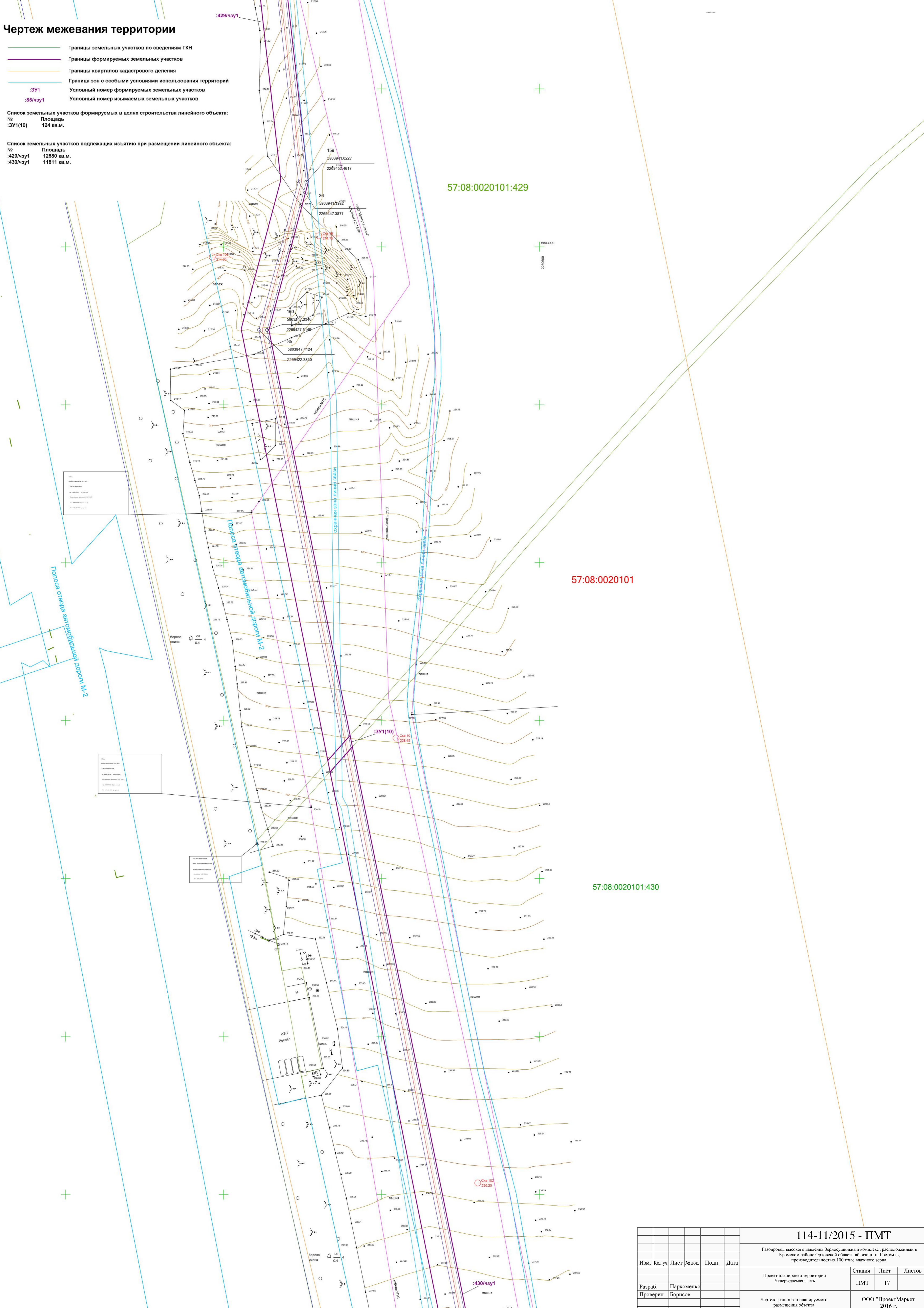
114-11/2015 - ПМТ					
Газопровод высокого давления. Термосушильный комплекс, расположенный в Кромском районе Орловской области вблизи п. п. Гостомель, производительностью 100 т/час влажного зерна.					
Изм.	Кол.ч.	Лист	№ док.	Подп.	Дата
Разраб.	Пархоменко				
Проверил	Борисов				
Проект планировки территории			Стация	Лист	Листов
Утверждаемая часть			ПМТ	16	
Чертеж границ зон планируемого размещения объекта					

Чертеж межевания территории

- Границы земельных участков по сведениям ГКН
- Границы формируемых земельных участков
- Границы кварталов кадастрового деления
- Граница зон с особыми условиями использования территорий
- + :ЗУ1
- + :85/чзу1

Список земельных участков формируемых в целях строительства линейного объекта:
 № Площадь
 :ЗУ1(10) 124 кв.м.

Список земельных участков подлежащих изъятию при размещении линейного объекта:
 № Площадь
 :429/чзу1 12880 кв.м.
 :430/чзу1 11811 кв.м.



57:08:0020101:429

57:08:0020101

57:08:0020101:430

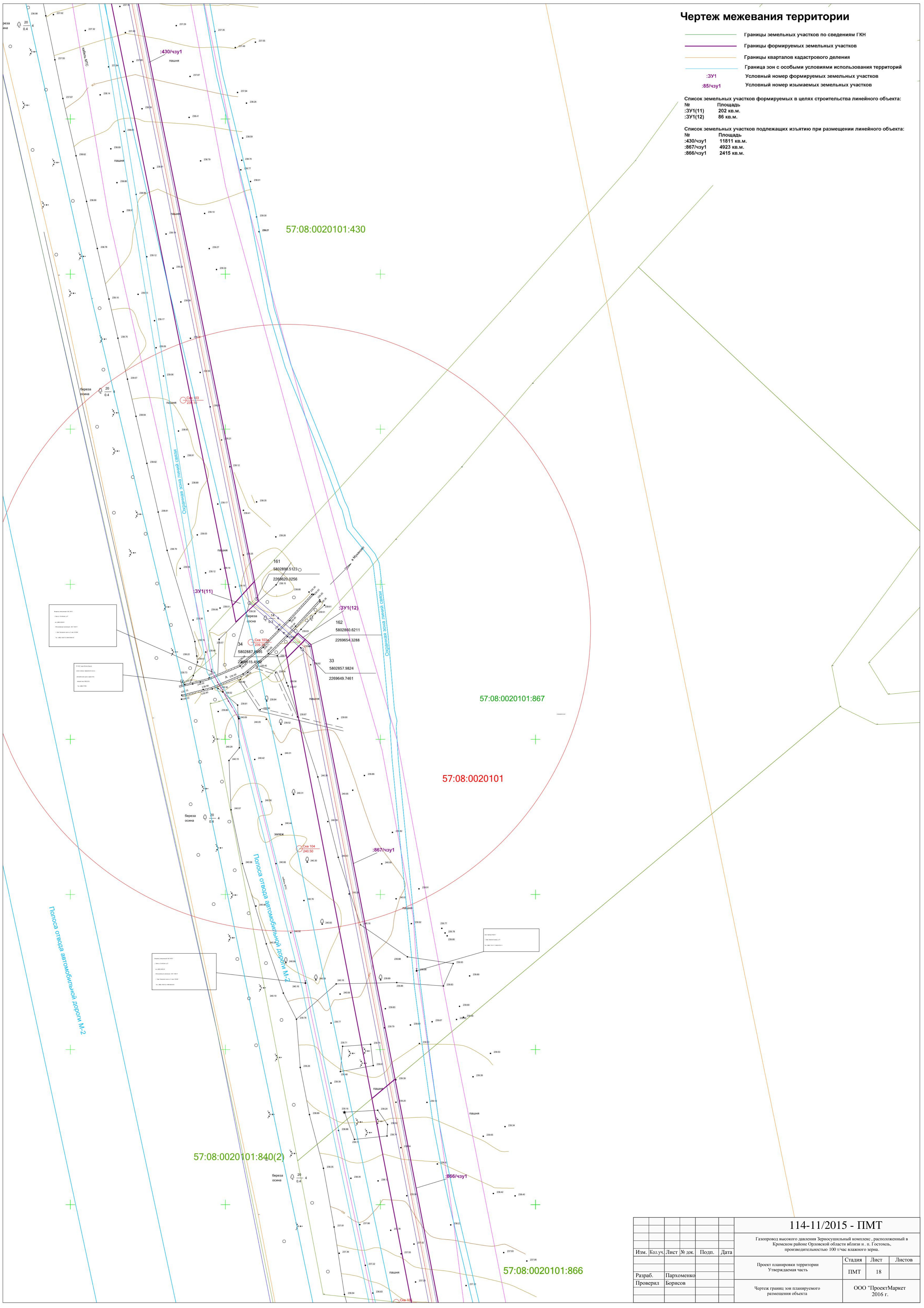
						114-11/2015 - ПМТ			
						Газопровод высокого давления Землосудильный комплекс, расположенный в Кромском районе Орловской области вблизи н. п. Гостомля, производительностью 100 т/час влажного зерна.			
Изм.	Кол.уч.	Лист	№ док.	Подп.	Дата	Проект планировки территории	Стадия	Лист	Листов
						Утверждаемая часть	ПМТ	17	
Разраб.	Проверил					Чертеж границ зон планируемого размещения объекта		ООО "ПроектМаркет 2016 г.	
	Пархоменко								
	Борисов								

Чертеж межевания территории

- Границы земельных участков по сведениям ГКН
- Границы формируемых земельных участков
- Граница кварталов кадастрового деления
- Граница зон с особыми условиями использования территорий
- :ЗУ1 Условный номер формируемых земельных участков
- :85/чзу1 Условный номер изымаемых земельных участков

Список земельных участков формируемых в целях строительства линейного объекта:
 № Площадь
 :ЗУ1(11) 202 кв.м.
 :ЗУ1(12) 86 кв.м.

Список земельных участков подлежащих изъятию при размещении линейного объекта:
 № Площадь
 :430/чзу1 11811 кв.м.
 :867/чзу1 4923 кв.м.
 :866/чзу1 2415 кв.м.



57:08:0020101:430

57:08:0020101:867

57:08:0020101

57:08:0020101:840(2)

57:08:0020101:866

114-11/2015 - ПМТ

Газопровод высокого давления Зерносушильный комплекс, расположенный в Кромском районе Орловской области вблизи п. п. Гостомль, производительностью 100 т/час влажного зерна.

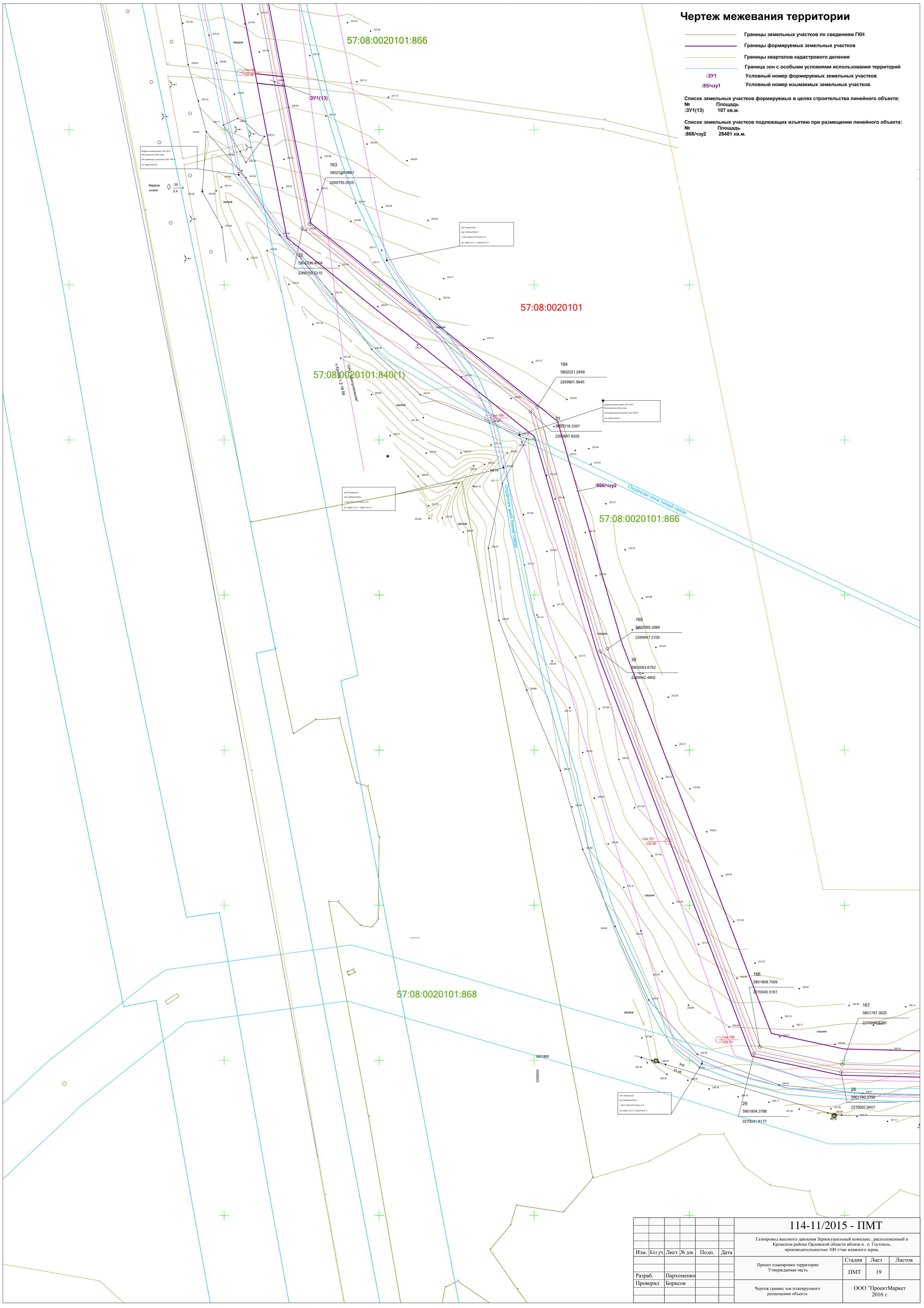
Изм.	Кол.ч.	Лист	№ док.	Подп.	Дата	Стация	Лист	Листов
						Проект планировки территории	ПМТ	18
						Утверждаемая часть		
Разраб.	Пархоменко					Чертеж границ зон планируемого размещения объекта		
Проверил	Борисов							ООО "ПроектМаркет 2016 г.

Чертеж межевания территории

- Границы земельных участков по сведениям ГКН
- Границы формируемых земельных участков
- Границы кварталов кадастрового деления
- Граница зон с особыми условиями использования территорий
- :ЗУ1
- :85/чзУ1
- :866/чзУ2

Список земельных участков формируемых в целях строительства линейного объекта:
 № :ЗУ1(13) Площадь 107 кв.м.

Список земельных участков подлежащих изъятию при размещении линейного объекта:
 № :866/чзУ2 Площадь 28481 кв.м.



57:08:0020101:866

57:08:0020101:840(1)

57:08:0020101

57:08:0020101:866

57:08:0020101:868


114-11/2015 - ПМТ					
Газопровод высокого давления Террисуциальный комплекс - расположенный в Кромском районе Орловской области вблизи п. п. Гостомль, производительностью 100 г/час влажного зерна.					
Изм.	Кол.ч.	Лист	№ док.	Подп.	Дата
Разраб.	Пархоменко				
Проверил	Борисов				
Проект планировки территории			Стация	Лист	Листов
Утверждаемая часть			ПМТ	19	
Чертеж границ зон планируемого размещения объекта			ООО "ПроектМаркет 2016 г.		

Чертеж межевания территории

- Границы земельных участков по сведениям ГКН
- Границы формируемых земельных участков
- Границы кварталов кадастрового деления
- Граница зон с особыми условиями использования территорий
- :ЗУ1 Условный номер формируемых земельных участков
- :866/чзУ1 Условный номер изымаемых земельных участков

Список земельных участков формируемых в целях строительства линейного объекта:
 № :ЗУ1(14) Площадь 240 кв.м.

Список земельных участков подлежащих изъятию при размещении линейного объекта:
 № :866/чзУ1 Площадь 28481 кв.м.



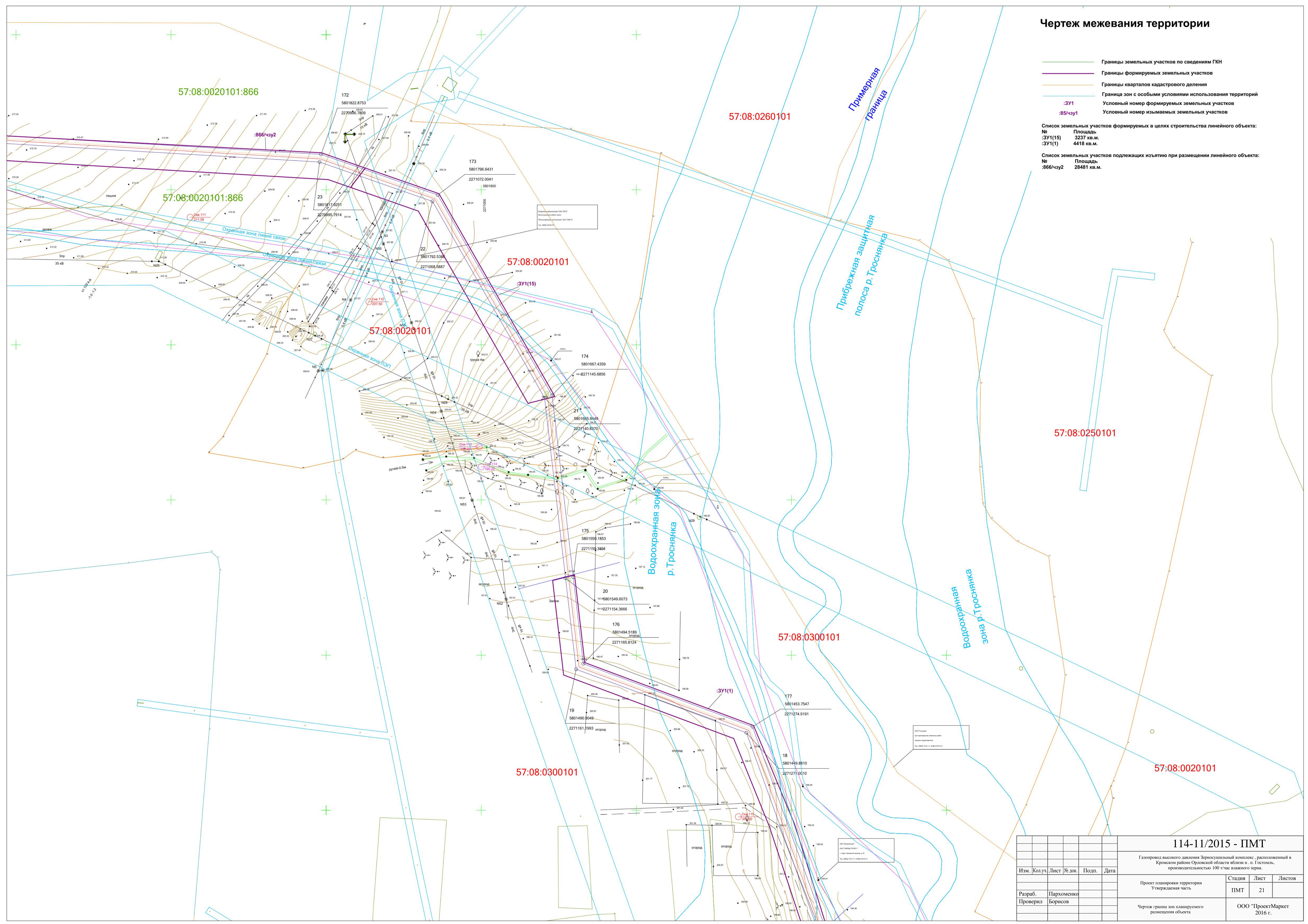
						114-11/2015 - ПМТ		
						Газопровод высокого давления Терносушский комплекс, расположенный в Кромском районе Орловской области вблизи н. п. Гостомль, производительностью 100 т/час влажного зерна.		
Изм.	Колуч.	Лист	№ док.	Подп.	Дата			
						Проект планировки территории		Стадия
						Утверждаемая часть		Листов
Разраб.	Пархоменко					ПМТ		20
Проверил	Борисов					Чертеж границ зон планируемого размещения объекта		ООО "ПроектМаркет 2016 г.

Чертеж межевания территории

- Границы земельных участков по сведениям ГКН
- Границы формируемых земельных участков
- Границы кварталов кадастрового деления
- Граница зон с особыми условиями использования территорий
- :ЗУ1
- :85чзу1

Список земельных участков формируемых в целях строительства линейного объекта:
 № :ЗУ1(15) Площадь: 3237 кв.м.
 № :ЗУ1(1) Площадь: 4418 кв.м.

Список земельных участков подлежащих изъятию при размещении линейного объекта:
 № :866чзу2 Площадь: 28481 кв.м.



Чертеж межевания территории

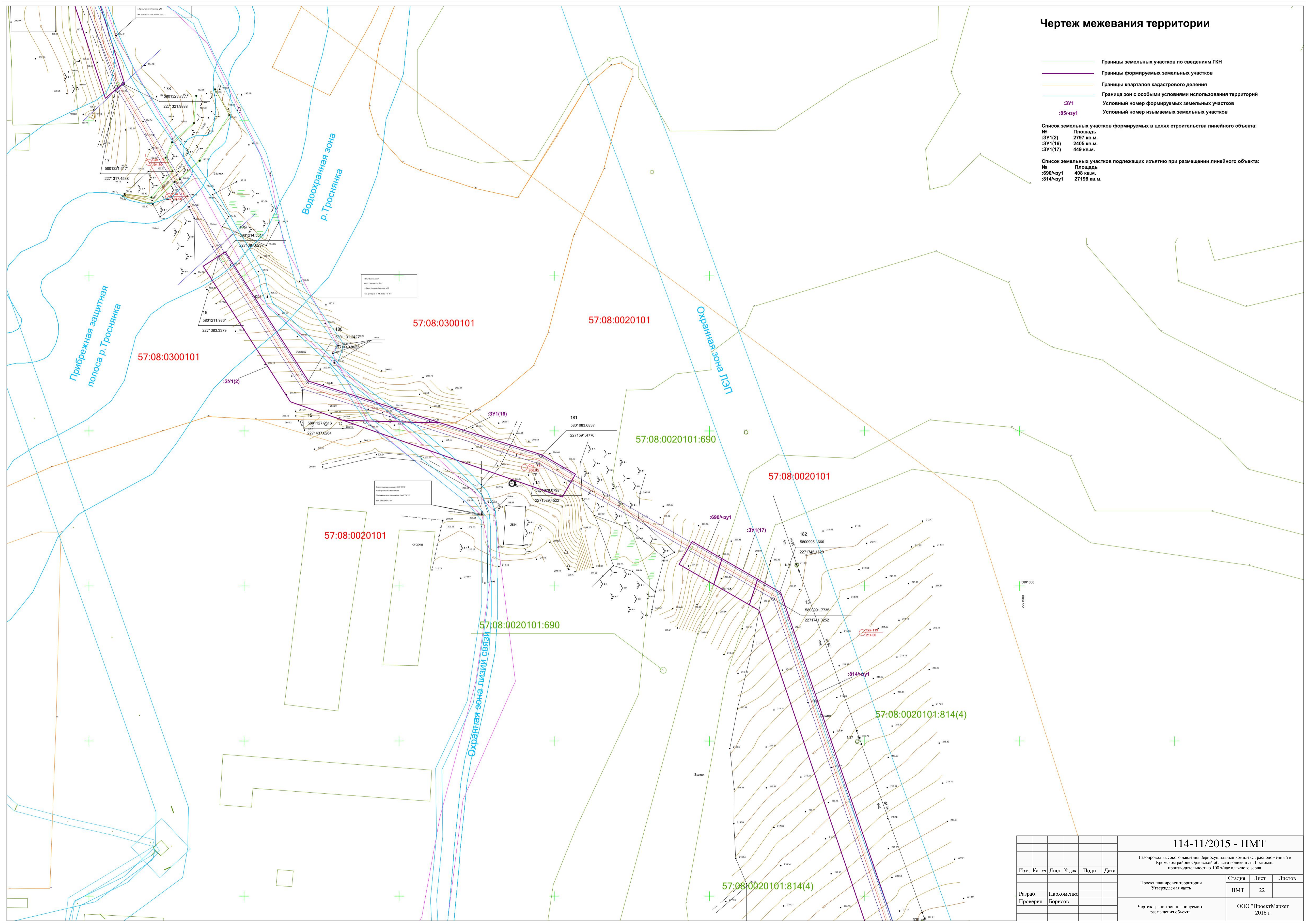
- Границы земельных участков по сведениям ГКН
- Границы формируемых земельных участков
- Границы кварталов кадастрового деления
- Граница зон с особыми условиями использования территорий
- :ЗУ1
- :85/чзу1
- Условный номер формируемых земельных участков
- Условный номер изымаемых земельных участков

Список земельных участков формируемых в целях строительства линейного объекта:

№	Площадь
:ЗУ1(2)	2797 кв.м.
:ЗУ1(16)	2405 кв.м.
:ЗУ1(17)	449 кв.м.

Список земельных участков подлежащих изъятию при размещении линейного объекта:

№	Площадь
:690/чзу1	408 кв.м.
:814/чзу1	27198 кв.м.



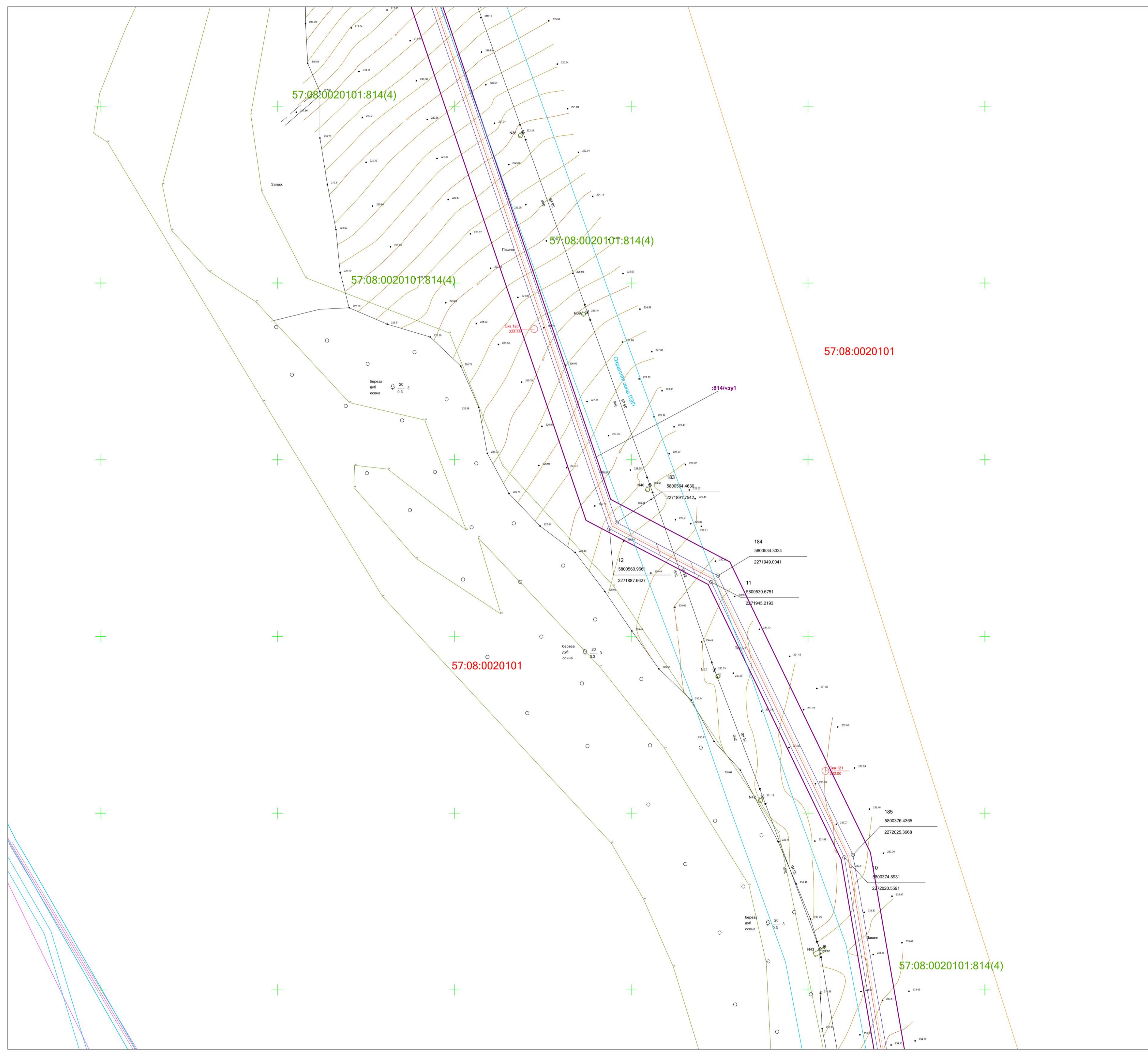
114-11/2015 - ПМТ					
Газопровод высокого давления Землесушильный комплекс, расположенный в Кромском районе Орловской области вблизи п. Гостомля, производительностью 100 т/час влажного зерна.					
Изм.	Кол.уч.	Лист	№ док.	Подп.	Дата
Разраб.	Пархоменко	Стадия	Лист	Листов	
Проверил	Борисов	ПМТ	22		
Чертеж границ зон планируемого размещения объекта				ООО "ПроектМаркет 2016 г.	

Чертеж межевания территории

- Границы земельных участков по сведениям ГКН
- Границы формируемых земельных участков
- Границы кварталов кадастрового деления
- Граница зон с особыми условиями использования территорий
- + :3У1
Условный номер формируемых земельных участков
- + :85/чзу1
Условный номер изымаемых земельных участков

Список земельных участков формируемых в целях строительства линейного объекта:
№ Площадь

Список земельных участков подлежащих изъятию при размещении линейного объекта:
№ Площадь
:814/чзу1 27198 кв.м.



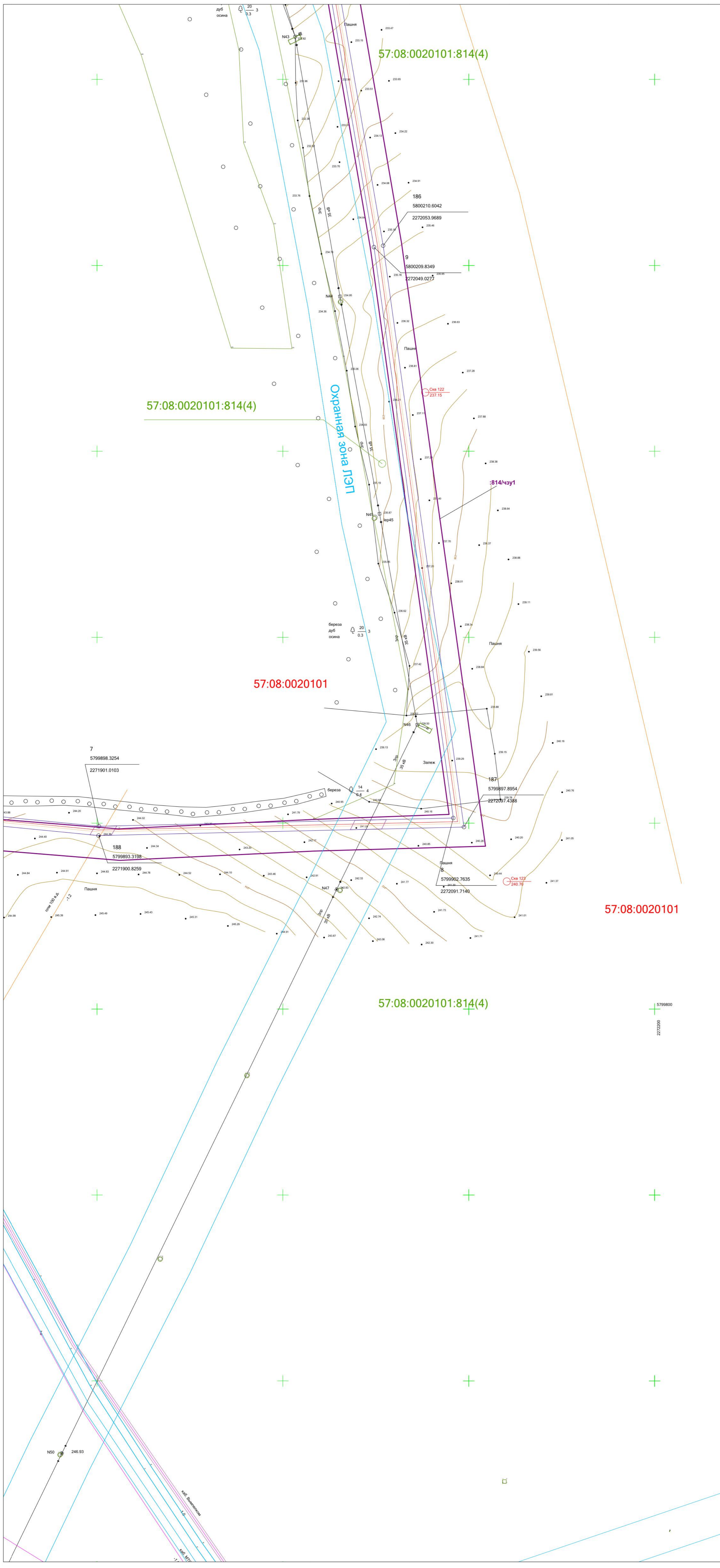
						114-11/2015 - ПМТ		
						Газопровод высокого давления Терносушительный комплекс, расположенный в Кромском районе Орловской области вблизи п. Гостомль, производительностью 100 т/час влажного зерна.		
Изм.	Кол.уч.	Лист	№ док.	Подп.	Дата	Стадия	Лист	Листов
						ПМТ	23	
Разраб.	Пархоменко					Проект планировки территории		
Проверил	Борисов					Утверждаемая часть		
						Чертеж границ зон планируемого размещения объекта		
						ООО "ПроектМаркет 2016 г.		

Чертеж межевания территории

- Границы земельных участков по сведениям ГКН
- Границы формируемых земельных участков
- Граница кварталов кадастрового деления
- Граница зон с особыми условиями использования территорий
- :3У1 Условный номер формируемых земельных участков
- :85/чзУ1 Условный номер изымаемых земельных участков

Список земельных участков формируемых в целях строительства линейного объекта:
 № Площадь
 -

Список земельных участков подлежащих изъятию при размещении линейного объекта:
 № Площадь
 :814/чзУ1 27198 кв.м.



						114-11/2015 - ПМТ			
						Газопровод высокого давления Энергосиловой комплекс - расположенный в Кромском районе Орловской области вблизи п. п. Гостомль, производительностью 100 т/час влажного зерна.			
Изм.	Кол.уч.	Лист	№ док.	Подп.	Дата	Проект планировки территории Утверждаемая часть	Стадия	Лист	Листов
Разраб.	Пархоменко						ПМТ	24	
Проверил	Борисов					Чертеж границ зон планируемого размещения объекта	ООО "ПроектМаркет 2016 г.		

Чертеж межевания территории

57:08:0020101

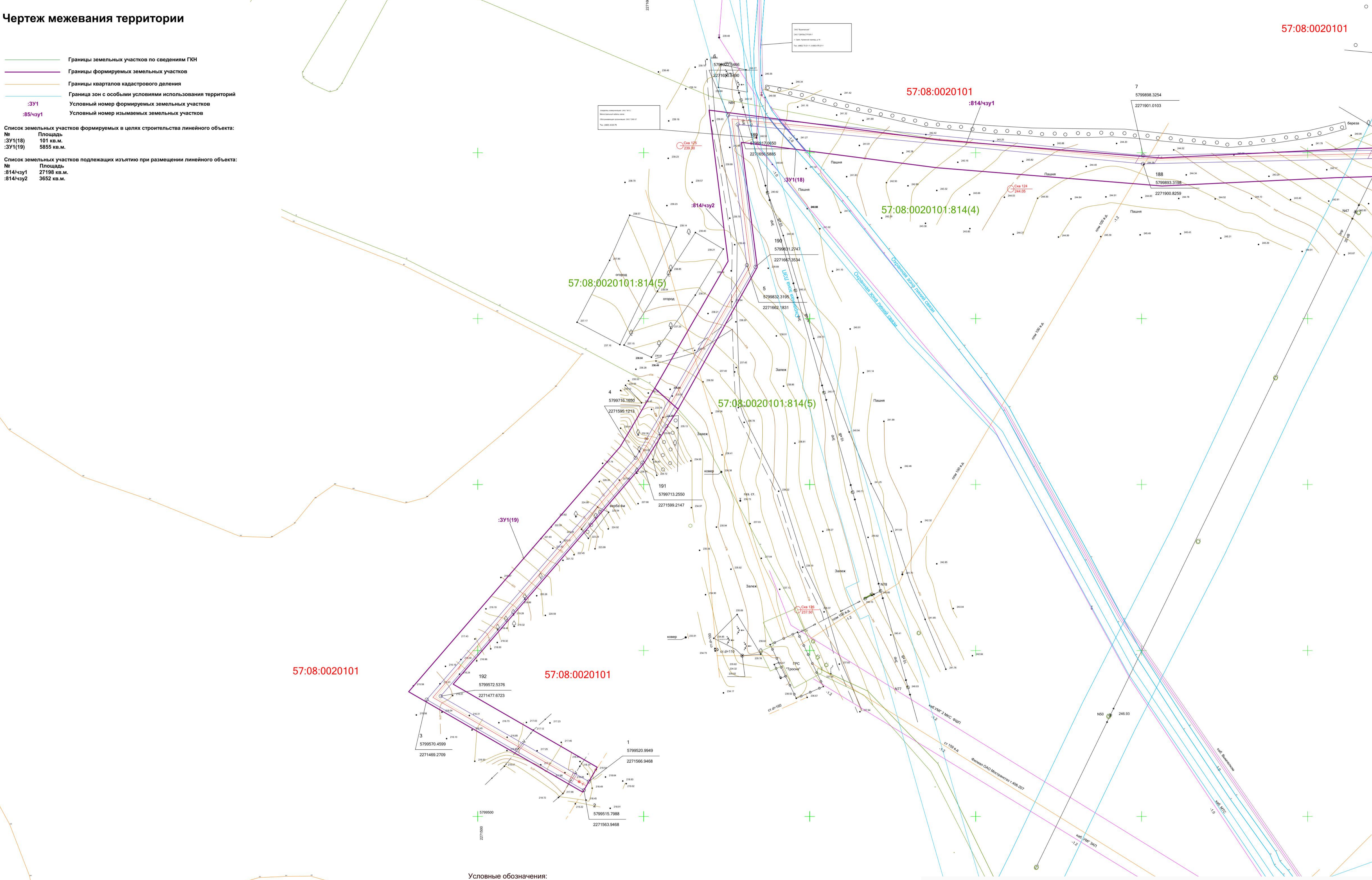
- Границы земельных участков по сведениям ГКН
- Границы формируемых земельных участков
- Границы кварталов кадастрового деления
- Граница зон с особыми условиями использования территорий
- :ЗУ1 Условный номер формируемых земельных участков
- :85/чзУ1 Условный номер изымаемых земельных участков

Список земельных участков формируемых в целях строительства линейного объекта:

№	Площадь
:ЗУ1(18)	101 кв.м.
:ЗУ1(19)	5855 кв.м.

Список земельных участков подлежащих изъятию при размещении линейного объекта:

№	Площадь
:814/чзУ1	27198 кв.м.
:814/чзУ2	3652 кв.м.



- Газопровод
- Граница существующих земельных участков
- Граница кадастровых кварталов
- Спутник
- Граница охранной зоны

- 57:08:0020101 - Номер кадастрового квартала
- 57:08:0020101 - Кадастровый номер существующего земельного участка
- 2
5799413.4549
2271297.5583 - Номер и координаты точки границы охранной зоны

114-11/2015 - ПМТ					
Газопровод высокого давления Землесушильный комплекс, расположенный в Кромском районе Орловской области вблизи п. Гостомль, производительностью 100 т/час влажного зерна.					
Изм.	Кол.уч.	Лист	№ док.	Подп.	Дата
Разраб.					
Проверил					
Проект планировки территории Утверждаемая часть					Стация ПМТ
Чертеж границ зон планируемого размещения объекта					Листов 25
ООО "ПроектМаркет 2016 г.					